STATION 0255###1

Meuse à Belleville-sur-meuse

LOCALISATION

Agence de l'eau	: Rhin - Meuse
Département	: Meuse
Cours d'eau	: Meuse
Affluent de	:
Commune	: Belleville-sur-meuse
Lieu-dit	:
Localisation	: Limite aval : confluence avec la Meuse (noue de Belleville)
Abscisse	: 821218 m
Ordonnée	: 2468353 m

Localisation / Département

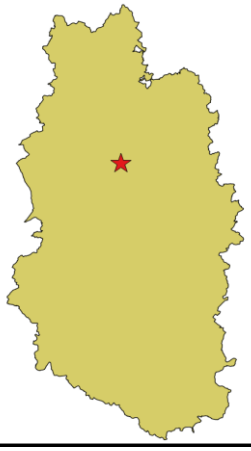

Localisation IGN

Carte n°

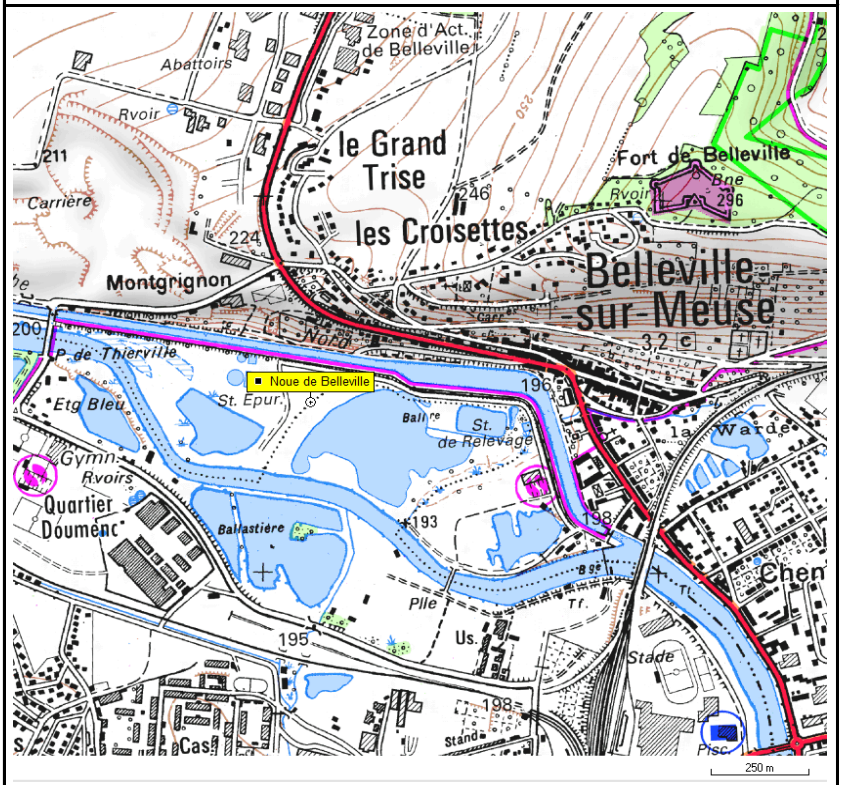

Fédération Nationale de la Pêche en France
Fédération de la Meuse

Principales caractéristiques de la station

Code hydrographique	:
Point Kilométrique aval	:
Altitude	: 193 m
Distance à la source	:
Pente IGN	:
Surface bassin versant	:
Longueur de la station	: 150 m
Largeur du lit mineur	:
Catégorie piscicole	: Seconde catégorie
Type écologique station	: Non renseigné

Contexte piscicole

Nom du contexte	: Meuse 2
Domaine	: Cyprinicole
Espèce repère	: Brochet

Fédération Nationale de la Pêche en France
Fédération de la Meuse

Agence

Meuse à Belleville-sur-meuse

Opération : 40570000031 **Date : 07/06/2017**

Renseignements halieutiques

Fréquentation par les pêcheurs : Moyenne
Empoissonnement : Non renseigné
Droit de Pêche : Droit de pêche exercé par une AA

Observations sur le repeuplement

Caractéristiques morphodynamiques

Type d'écoulement	Import. relative en %	Prof. moy. en m.	Granulométrie		Type de colmatage	Végétation aquatique	
			Dominante	Accessoire		Dominante	Rec en %
COURANT							
PLAT							
PROFOND							

Abris pour les poissons

Sinuosité	Non renseigné
Ombrage	Non renseigné
Types d'abris : Abondance/importance	
Trous,Fosses	Non renseigné
Sous-berges	Non renseigné
Granulométrie	Non renseigné
Embâcles,Souches	Non renseigné
Végétation aquatique	Non renseigné
Végétation rivulaire	Non renseigné

Observations : Abris / Végétation / Colmatage

Renseignements sur la pêche

Conditions de pêche

Hydrologie : Non renseigné
Turbidité : Non renseigné
Température : 15 °C
Conductivité :
Débit :

Observations sur la pêche

Longueur prospectée :
Largeur prospectée :
Surface prospectée :
Temps de pêche : 85 mn

Largeur de la lame d'eau : 4 m
Pente de la ligne d'eau :
Section mouillée :
Dureté :

Observations générales

Meuse à Belleville-sur-meuse

Opération : 40570000031 **Date : 07/06/2017**

Surface : 800 m²

TABLEAU GENERAL

Espèces		Effectif	Densité Hectare	% de l'effectif	Poids	Biomasse Kg/Hectare	% du poids
Brochet	BRO	6	*	27	19	*	*
Epinoche	EPI	4	*	18	*	*	*
Loche de rivière	LOR	10	*	45	*	*	*
Tanche	TAN	2	*	9	*	*	*
TOTAL - Nb Esp : 4			0				

Histogramme des captures

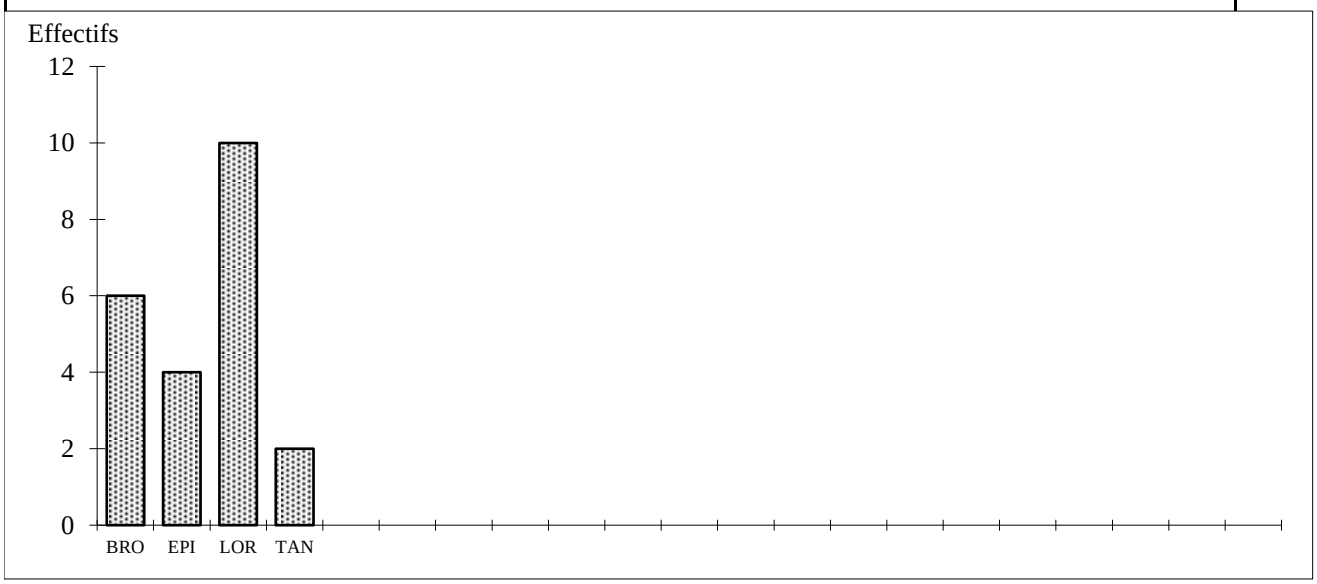

Fédération Nationale de la Pêche en France
Fédération de la Meuse

Agence

Meuse à Belleville-sur-meuse

Opération : 40570000031 **Date : 07/06/2017**

Surface : 800 m²

	EFFECTIF PAR CLASSE DE TAILLE														
Classes	**BRO**	**EPI**	**LOR**	**TAN**											
10															
20															
30		**1**													
40		**2**													
50		**1**													
60															
70	**2**														
80	**2**		**1**												
90	**1**		**1**												
100	**1**		**6**												
110			**2**												
120															
130															
140				**1**											
150															
160															
170															
180															
190															
200															
210															
220															
230															
240															
250															
260															
270															
280															
290															
300															
310															
320															
330															
340															
350															
360															
370															
380															
390															
400															
410															
420															
430															
440				**1**											
450															
TOTAL	**6**	**4**	**10**	**2**											

STATION 0255##10

Meuse à Belleville-sur-meuse

LOCALISATION

Agence de l'eau	: Rhin - Meuse
Département	: Meuse
Cours d'eau	: Meuse
Affluent de	:
Commune	: Belleville-sur-meuse
Lieu-dit	: Montgrignon
Localisation	: Noue Queue de Perche
Abscisse	: 820824 m
Ordonnée	: 2468706 m

Localisation / Département

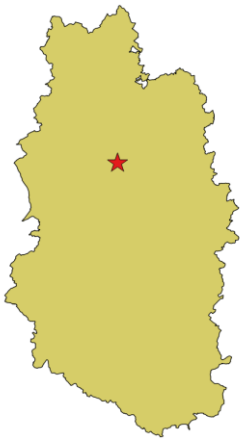

Localisation IGN

Carte n° 3112ET

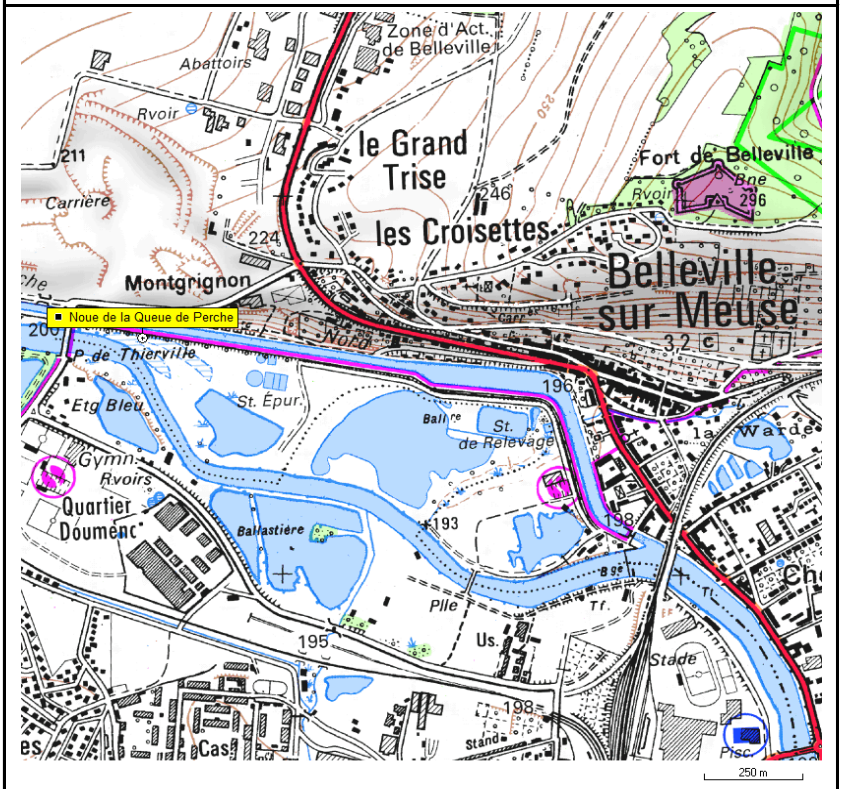

Fédération Nationale de la Pêche en France
Fédération de la Meuse

Principales caractéristiques de la station

Code hydrographique	: B2300301
Point Kilométrique aval	:
Altitude	: 190 m
Distance à la source	:
Pente IGN	:
Surface bassin versant	: 3215 Km²
Longueur de la station	: 70 m
Largeur du lit mineur	:
Catégorie piscicole	: Seconde catégorie
Type écologique station	: Non renseigné

Contexte piscicole

Nom du contexte	: Meuse 2
Domaine	: Cyprinicole
Espèce repère	: Brochet

Meuse à Belleville-sur-meuse

Opération : 40570000030 **Date : 07/06/2017**

Renseignements halieutiques

Fréquentation par les pêcheurs	: Moyenne
Empoissonnement	: Non renseigné
Droit de Pêche	: Droit de pêche exercé par une AA

Observations sur le repeuplement

Caractéristiques morphodynamiques

Type d'écoulement	Import. relative en %	Prof. moy. en m.	Granulométrie		Type de colmatage	Végétation aquatique	
			Dominante	Accessoire		Dominante	Rec en %
COURANT							
PLAT							
PROFOND							

Abris pour les poissons

Sinuosité	Non renseigné
Ombrage	Non renseigné
Types d'abris : Abondance/importance	
Trous,Fosses	Non renseigné
Sous-berges	Non renseigné
Granulométrie	Non renseigné
Embâcles,Souches	Non renseigné
Végétation aquatique	Non renseigné
Végétation rivulaire	Non renseigné

Observations : Abris / Végétation / Colmatage

Renseignements sur la pêche

Conditions de pêche

Hydrologie	: Eaux moyennes
Turbidité	: Faible (fond perceptible)
Température	: 13 °C
Conductivité	:
Débit	:

Observations sur la pêche

Longueur prospectée	:	Largeur de la lame d'eau	: 4 m
Largeur prospectée	:	Pente de la ligne d'eau	:
Surface prospectée	:	Section mouillée	:
Temps de pêche	: 20 mn	Dureté	:

Observations générales

Meuse à Belleville-sur-meuse

Opération : 40570000030 **Date : 07/06/2017**

Surface : 275 m²

TABLEAU GENERAL

Espèces		Effectif	Densité Hectare	% de l'effectif	Poids	Biomasse Kg/Hectare	% du poids
Brochet	BRO	1	*	«	3	*	*
Chevaine	CHE	1	*	«	*	*	*
JuvTnile de cyprinides	CYP	300	*	98	40	*	*
Loche franche	LOF	1	*	«	*	*	*
Loche de rivière	LOR	1	*	«	*	*	*
Tanche	TAN	1	*	«	*	*	*
TOTAL - Nb Esp : 6			0				

Histogramme des captures

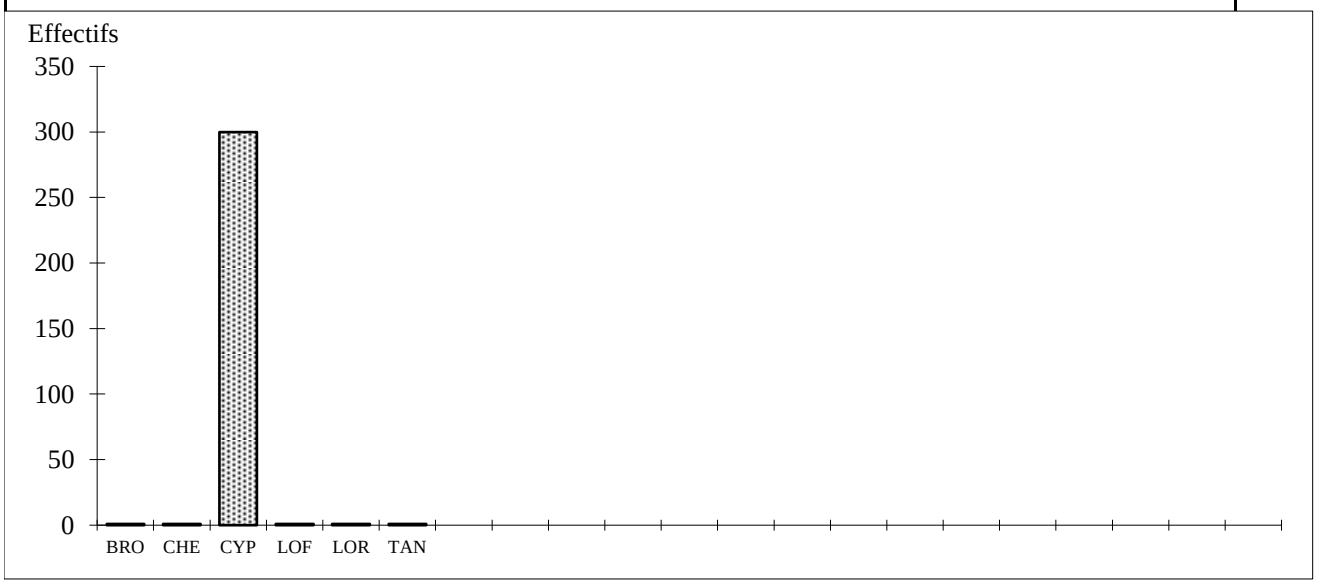

Fédération Nationale de la Pêche en France
Fédération de la Meuse

Agence

Meuse à Belleville-sur-meuse

Opération : 40570000030 **Date : 07/06/2017**

Surface : 275 m²

	EFFECTIF PAR CLASSE DE TAILLE														
Classes	**BRO**	**CHE**	**CYP**	**LOF**	**LOR**	**TAN**									
10			**130**												
20			**140**	**1**											
30			**30**												
40															
50															
60															
70															
80															
90	**1**				**1**										
100															
110															
120															
130															
140															
150						**1**									
160															
170		**1**													
180															
TOTAL	**1**	**1**	**300**	**1**	**1**	**1**									

STATION 0255##21

Noue de la Culée (BRA2)

LOCALISATION

Agence de l'eau	: Rhin - Meuse
Département	: Meuse
Cours d'eau	: Meuse
Affluent de	:
Commune	: Bras-sur-meuse
Lieu-dit	: La culée
Localisation	: Annexe hydraulique
Abscisse	: 820697 m
Ordonnée	: 2471112 m

Localisation / Département

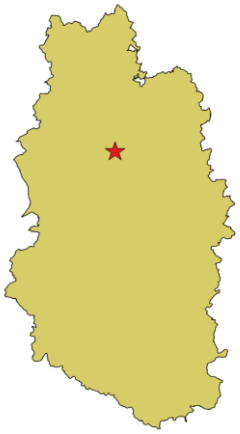

Localisation IGN

Carte n° 3112ET

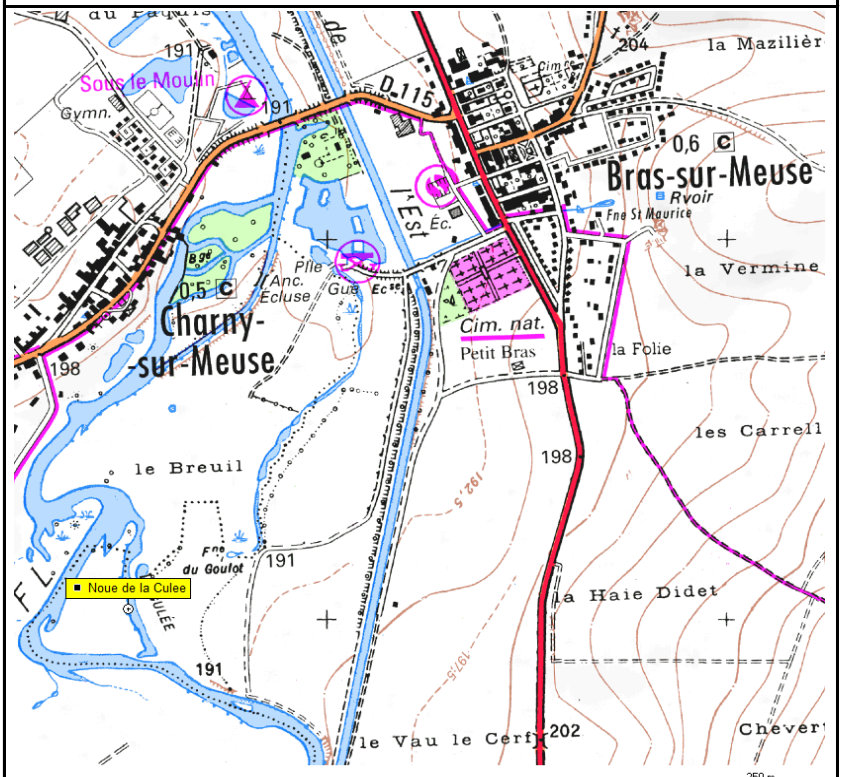

Fédération Nationale de la Pêche en France
Fédération de la Meuse

Principales caractéristiques de la station

Code hydrographique	: B2300301
Point Kilométrique aval	:
Altitude	: 191 m
Distance à la source	:
Pente IGN	:
Surface bassin versant	:
Longueur de la station	: 380 m
Largeur du lit mineur	:
Catégorie piscicole	: Seconde catégorie
Type écologique station	: Non renseigné

Contexte piscicole

Nom du contexte	: Meuse 2
Domaine	: Cyprinicole
Espèce repère	: Brochet

Fédération Nationale de la Pêche en France
Fédération de la Meuse

Agence

Noue de la Culée (BRA2)

Opération : 40570000032 **Date : 14/06/2017**

Renseignements halieutiques

Fréquentation par les pêcheurs : Moyenne
Empoissonnement : Non renseigné
Droit de Pêche : Droit de pêche exercé par une AA

Observations sur le repeuplement

Caractéristiques morphodynamiques

Type d'écoulement	Import. relative en %	Prof. moy. en m.	Granulométrie		Type de colmatage	Végétation aquatique	
			Dominante	Accessoire		Dominante	Rec en %
COURANT							
PLAT							
PROFOND							

Abris pour les poissons

Sinuosité	Non renseigné
Ombrage	Non renseigné
Types d'abris : Abondance/importance	
Trous,Fosses	Non renseigné
Sous-berges	Non renseigné
Granulométrie	Non renseigné
Embâcles,Souches	Non renseigné
Végétation aquatique	Non renseigné
Végétation rivulaire	Non renseigné

Observations : Abris / Végétation / Colmatage

Renseignements sur la pêche

Conditions de pêche

Hydrologie : Non renseigné
Turbidité : Non renseigné
Température : 20 °C
Conductivité : 420 µS/cm
Débit :

Observations sur la pêche

Longueur prospectée :
Largeur prospectée :
Surface prospectée :
Temps de pêche : 360 mn

Largeur de la lame d'eau : 14.2 m
Pente de la ligne d'eau :
Section mouillée :
Dureté :

Observations générales

Noue de la Culée (BRA2)

Opération : 40570000032 **Date : 14/06/2017**

Surface : 2700 m²

TABLEAU GENERAL

Espèces		Effectif	Densité Hectare	% de l'effectif	Poids	Biomasse Kg/Hectare	% du poids
Ablette	ABL	13	*	«	*	*	*
Bouvière	BOU	40	*	«	*	*	*
Brème	BRE	7	*	«	*	*	*
Brochet	BRO	20	*	«	2958	*	*
Carassin	CAS	1	*	«	*	*	*
Carpe commune	CCO	1	*	«	*	*	*
Chevaine	CHE	9	*	«	*	*	*
JuvTnile de cyprinides	CYP	9840	*	97	328	*	*
Epinoche	EPI	1	*	«	*	*	*
Epinochette	EPT	4	*	«	*	*	*
Gardon	GAR	30	*	«	*	*	*
Goujon	GOU	4	*	«	*	*	*
Loche franche	LOF	5	*	«	*	*	*
Loche de rivière	LOR	85	*	1	272	*	*
Ecrevisse américaine	OCL	1	*	«	*	*	*
Perche	PER	80	*	1	*	*	*
Rotengle	ROT	3	*	«	*	*	*
Silure glane	SIL	4	*	«	*	*	*
Tanche	TAN	25	*	«	*	*	*
Vandoise	VAN	9	*	«	*	*	*
TOTAL - Nb Esp : 20			0				

Histogramme des captures

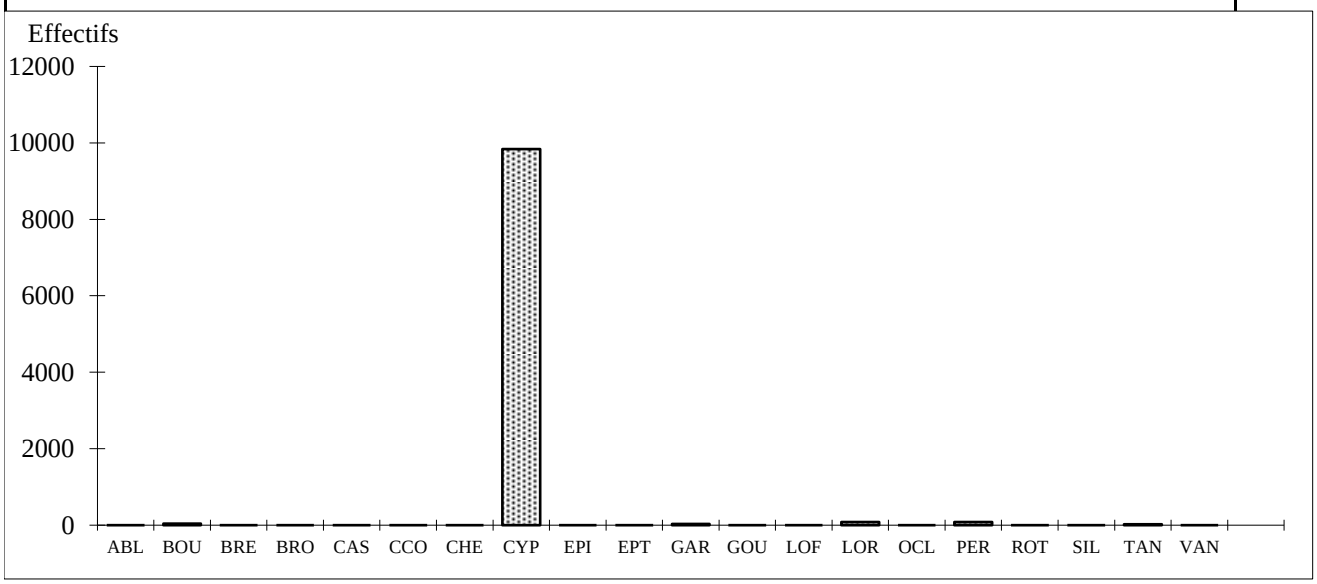

Noue de la Culée (BRA2)

Opération : 40570000032 **Date : 14/06/2017**

Surface : 2700 m²

	EFFECTIF PAR CLASSE DE TAILLE																			
Classes	ABL	BOU	BRE	BRO	CAS	CCO	CHE	CYP	EPI	EPT	GAR	GOU	LOF	LOR	OCL	PER	ROT	SIL	TAN	VAN
10		1						2624												
20		6						6560		3	1	3	2			14				
30								656				1				37				3
40	1	20	1				2			1						7				6
50	1	10							1						1				4	
60	2	3	2								2		1	11					2	
70	4						3				2		1	19			1		2	
80	2		1				2				5			18		5			4	
90	1										9		1	26		6				
100			1			1					2			9		7				
110	2		1	1							3			2		1			2	
120				4							2					3	1		1	
130			1	5							2									
140				4	1						1									
150				2															1	
160																			1	
170				1															1	
180																				
190											1								1	
200																		1		
210																	1			
220																				
230							1												1	
240																			1	
250																				
260																				
270																				
280																				
290																				
300																				
310																		1		
320																				
330																				
340																				
350				1																
360																				
370																				
380																				
390																				
400																				
410																				
420																				
430																				
440																			3	
450																				
460							1													
470																				
480																			1	
490																				
500																				
510																				
520																				
530																				
540				1																
550																				
560																		1		
570																				
580																				
590																				
600																				
610																				
620				1																
630																				
640																				
650																				
660																				
670																				
680																				
690																				
700																				
710																				
720																				
730																				
740																				
750																				
760																				
770																				
780																				
790																				
800																		1		
810																				
	13	40	7	20	1	1	9	9840	1	4	30	4	5	85	1	80	3	4	25	9

STATION 0255##22

Mare de la Culée (BRA1)

LOCALISATION

Agence de l'eau	: Rhin - Meuse
Département	: Meuse
Cours d'eau	: Meuse
Affluent de	:
Commune	: Bras-sur-meuse
Lieu-dit	: La culée
Localisation	: Annexe hydraulique
Abscisse	: 820728 m
Ordonnée	: 2471210 m

Localisation / Département

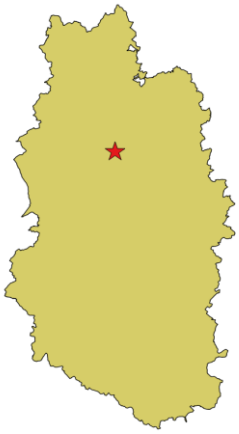

Localisation IGN

Carte n° 3112ET

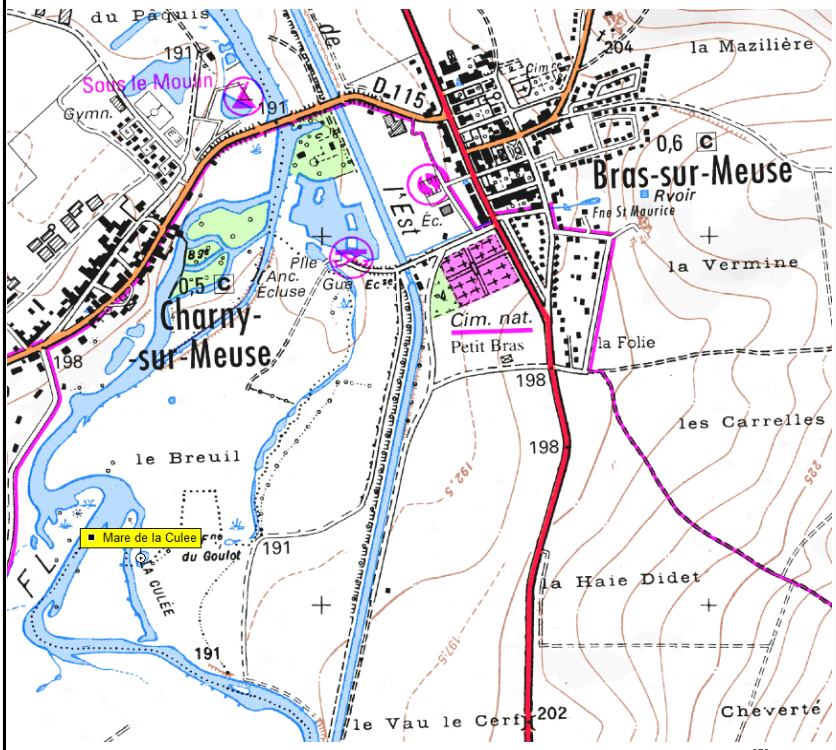

Fédération Nationale de la Pêche en France
Fédération de la Meuse

Principales caractéristiques de la station

Code hydrographique	: B2300301
Point Kilométrique aval	:
Altitude	: -9 m
Distance à la source	:
Pente IGN	:
Surface bassin versant	:
Longueur de la station	: 40 m
Largeur du lit mineur	:
Catégorie piscicole	: Seconde catégorie
Type écologique station	: Non renseigné

Contexte piscicole

Nom du contexte	: Meuse 2
Domaine	: Cyprinicole
Espèce repère	: Brochet

Mare de la Culée (BRA1)

Opération : 40570000033 **Date : 14/06/2017**

Renseignements halieutiques

Fréquentation par les pêcheurs : Nulle
Empoissonnement : Non renseigné
Droit de Pêche : Droit de pêche exercé par une AA

Observations sur le repeuplement

Caractéristiques morphodynamiques

Type d'écoulement	Import. relative en %	Prof. moy. en m.	Granulométrie		Type de colmatage	Végétation aquatique	
			Dominante	Accessoire		Dominante	Rec en %
COURANT							
PLAT							
PROFOND							

Abris pour les poissons

Sinuosité	Non renseigné
Ombrage	Non renseigné
Types d'abris : Abondance/importance	
Trous,Fosses	Non renseigné
Sous-berges	Non renseigné
Granulométrie	Non renseigné
Embâcles,Souches	Non renseigné
Végétation aquatique	Non renseigné
Végétation rivulaire	Non renseigné

Observations : Abris / Végétation / Colmatage

Renseignements sur la pêche

Conditions de pêche

Hydrologie : Eaux moyennes
Turbidité : Faible (fond perceptible)
Température : 19 °C
Conductivité : 330 µS/cm
Débit :

Observations sur la pêche

Longueur prospectée :
Largeur prospectée :
Surface prospectée :
Temps de pêche : 40 mn

Largeur de la lame d'eau : 12.5 m
Pente de la ligne d'eau :
Section mouillée :
Dureté :

Observations générales

Mare de la Culée (BRA1)

Opération : 40570000033 **Date : 14/06/2017**

Surface : 362.5 m²

TABLEAU GENERAL

Espèces		Effectif	Densité Hectare	% de l'effectif	Poids	Biomasse Kg/Hectare	% du poids
Bouvière	BOU	4	*	3	*	*	*
Brème	BRE	1	*	1	*	*	*
Perche	PER	109	*	95	*	*	*
Tanche	TAN	1	*	1	*	*	*
TOTAL - Nb Esp : 4			0				

Histogramme des captures

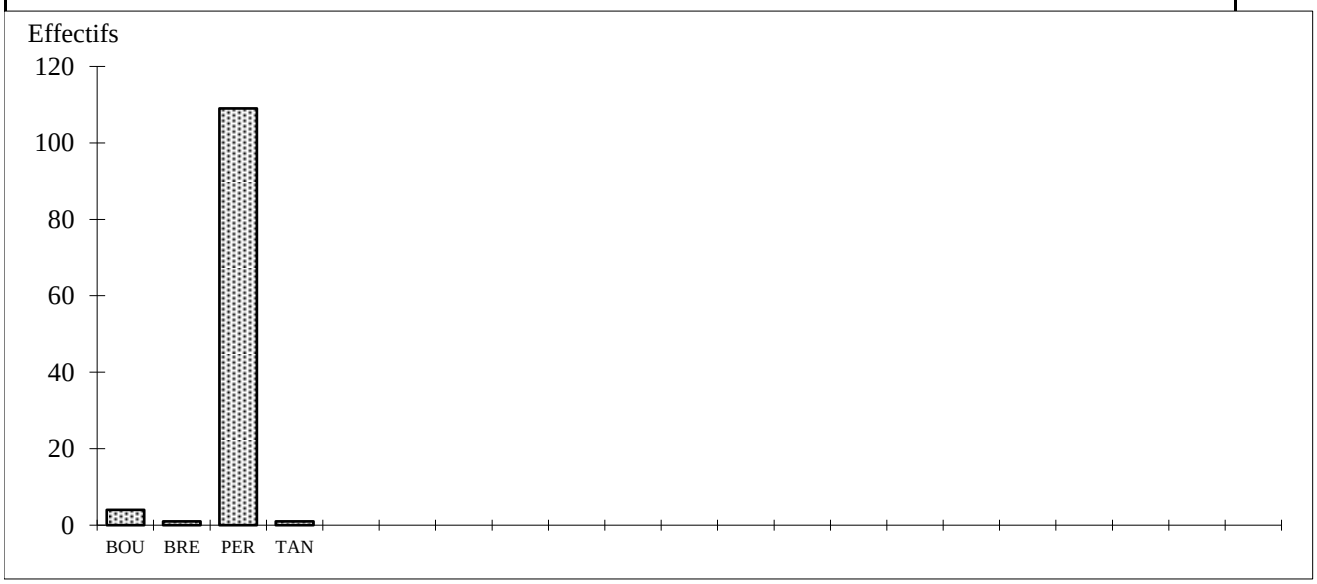

Fédération Nationale de la Pêche en France
Fédération de la Meuse

Agence

Mare de la Culée (BRA1)

Opération : 40570000033 **Date : 14/06/2017**

Surface : 362.5 m²

	EFFECTIF PAR CLASSE DE TAILLE														
Classes	**BOU**	**BRE**	**PER**	**TAN**											
10															
20			**51**												
30			**56**												
40															
50	**4**	**1**													
60															
70															
80				**1**											
90			**1**												
100															
110			**1**												
120															
TOTAL	**4**	**1**	**109**	**1**											

STATION 0255##23

Petite noue de la Culée (BRA3)

LOCALISATION

Agence de l'eau	: Rhin - Meuse
Département	: Meuse
Cours d'eau	: Meuse
Affluent de	:
Commune	: Bras-sur-meuse
Lieu-dit	: La culée
Localisation	: Annexe hydraulique
Abscisse	: 820503 m
Ordonnée	: 2471077 m

Localisation / Département

Localisation IGN

Carte n° 3112ET

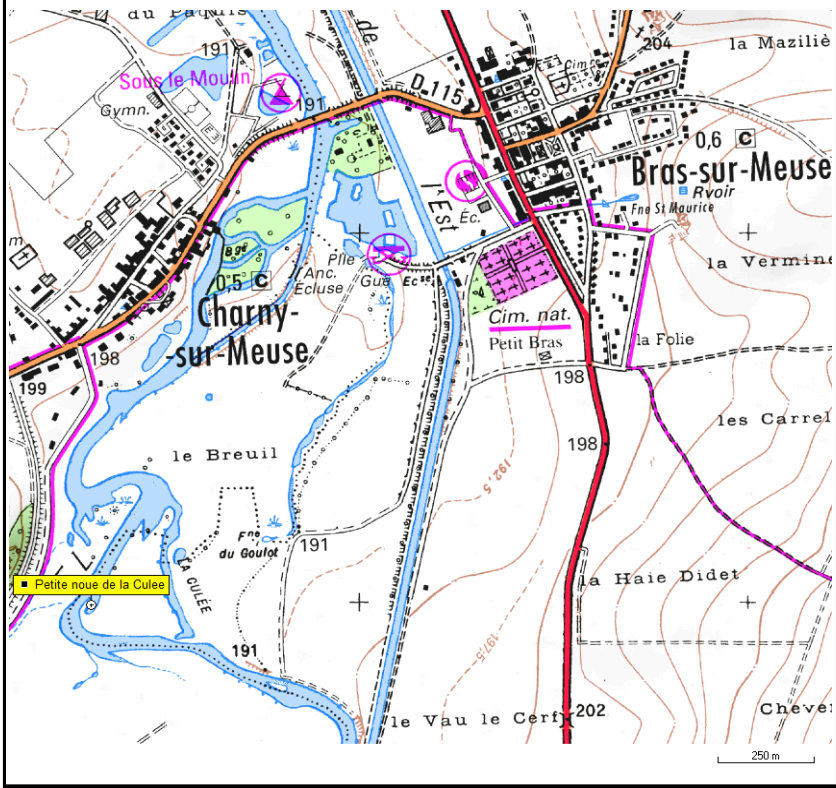

Fédération Nationale de la Pêche en France
Fédération de la Meuse

Principales caractéristiques de la station

Code hydrographique	: B2300301
Point Kilométrique aval	:
Altitude	: -9 m
Distance à la source	:
Pente IGN	:
Surface bassin versant	:
Longueur de la station	: 110 m
Largeur du lit mineur	:
Catégorie piscicole	: Seconde catégorie
Type écologique station	: Non renseigné

Contexte piscicole

Nom du contexte	: Meuse 2
Domaine	: Cyprinicole
Espèce repère	: Brochet

Petite noue de la Culée (BRA3)

Opération : 40570000034 **Date : 14/06/2017**

Renseignements halieutiques

Fréquentation par les pêcheurs	: Faible
Empoissonnement	: Non renseigné
Droit de Pêche	: Droit de pêche exercé par une AA

Observations sur le repeuplement

Caractéristiques morphodynamiques

Type d'écoulement	Import. relative en %	Prof. moy. en m.	Granulométrie		Type de colmatage	Végétation aquatique	
			Dominante	Accessoire		Dominante	Rec en %
COURANT							
PLAT							
PROFOND							

Abris pour les poissons

Sinuosité	Non renseigné
Ombrage	Non renseigné
Types d'abris : Abondance/importance	
Trous,Fosses	Non renseigné
Sous-berges	Non renseigné
Granulométrie	Non renseigné
Embâcles,Souches	Non renseigné
Végétation aquatique	Non renseigné
Végétation rivulaire	Non renseigné

Observations : Abris / Végétation / Colmatage

Renseignements sur la pêche

Conditions de pêche

Hydrologie	: Eaux moyennes
Turbidité	: Faible (fond perceptible)
Température	: 26 °C
Conductivité	: 340 µS/cm
Débit	:

Observations sur la pêche

Longueur prospectée	:	Largeur de la lame d'eau	: 10 m
Largeur prospectée	:	Pente de la ligne d'eau	:
Surface prospectée	:	Section mouillée	:
Temps de pêche	: 40 mn	Dureté	:

Observations générales

Petite noue de la Culée (BRA3)

Opération : 40570000034 **Date : 14/06/2017**

Surface : 600 m²

TABLEAU GENERAL

Espèces		Effectif	Densité Hectare	% de l'effectif	Poids	Biomasse Kg/Hectare	% du poids
Ablette	ABL	2	*	«	*	*	*
Bouvière	BOU	60	*	10	*	*	*
Brochet	BRO	1	*	«	16	*	*
JuvTnile de cyprinides	CYP	510	*	86	17	*	*
Epinochette	EPT	1	*	«	*	*	*
Loche de rivière	LOR	9	*	2	*	*	*
Perche	PER	8	*	1	*	*	*
Rotengle	ROT	1	*	«	*	*	*
Tanche	TAN	1	*	«	*	*	*
TOTAL - Nb Esp : 9			0				

Histogramme des captures

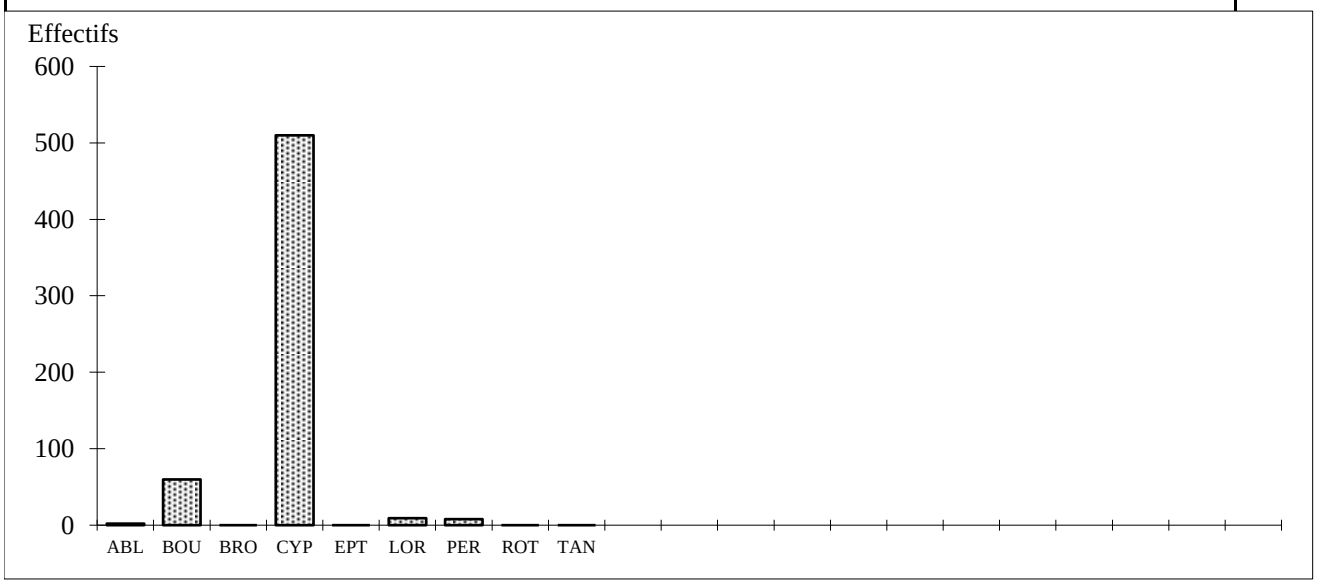

Fédération Nationale de la Pêche en France
Fédération de la Meuse

Agence

Petite noue de la Culée (BRA3)

Opération : 40570000034 **Date : 14/06/2017**

Surface : 600 m²

	EFFECTIF PAR CLASSE DE TAILLE														
Classes	**ABL**	**BOU**	**BRO**	**CYP**	**EPT**	**LOR**	**PER**	**ROT**	**TAN**						
10		1		136											
20		3		340	1		1								
30	1			34			4								
40	1	27													
50		21				1									
60		7				2		1							
70		1				3									
80						2									
90						1	1		1						
100							1								
110							1								
120															
130			1												
140															
TOTAL	2	60	1	510	1	9	8	1	1						

STATION 0255##24

Noues du grand large (CHA3)

LOCALISATION

Agence de l'eau	: Rhin - Meuse
Département	: Meuse
Cours d'eau	: Meuse
Affluent de	:
Commune	: Charny-sur-meuse
Lieu-dit	: Le manoui
Localisation	: Annexe hydraulique
Abscisse	: 820428 m
Ordonnée	: 2471286 m

Localisation / Département

Localisation IGN

Carte n° 3112ET

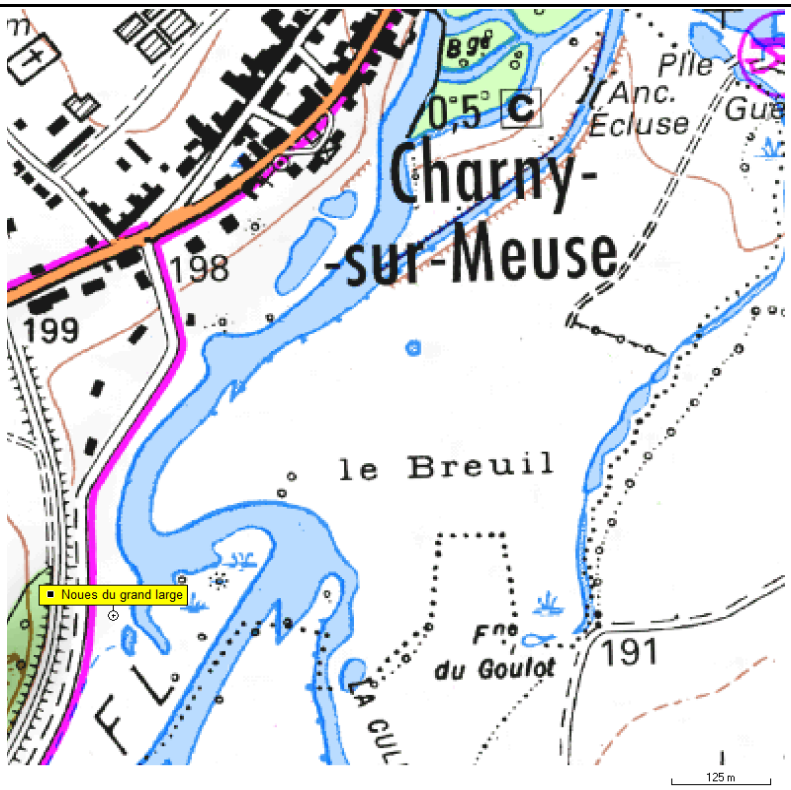

Fédération Nationale de la Pêche en France
Fédération de la Meuse

Principales caractéristiques de la station

Code hydrographique	: B2300301
Point Kilométrique aval	:
Altitude	: 192 m
Distance à la source	:
Pente IGN	:
Surface bassin versant	:
Longueur de la station	: 150 m
Largeur du lit mineur	:
Catégorie piscicole	: Seconde catégorie
Type écologique station	: Non renseigné

Contexte piscicole

Nom du contexte	: Meuse 2
Domaine	: Cyprinicole
Espèce repère	: Brochet

Noues du grand large (CHA3)

Opération : 40570000035 **Date : 15/06/2017**

Renseignements halieutiques

Fréquentation par les pêcheurs	: Faible
Empoissonnement	: Non renseigné
Droit de Pêche	: Droit de pêche exercé par une AA

Observations sur le repeuplement

Caractéristiques morphodynamiques

Type d'écoulement	Import. relative en %	Prof. moy. en m.	Granulométrie		Type de colmatage	Végétation aquatique	
			Dominante	Accessoire		Dominante	Rec en %
COURANT							
PLAT							
PROFOND							

Abris pour les poissons

Sinuosité	Non renseigné
Ombrage	Non renseigné
Types d'abris : Abondance/importance	
Trous,Fosses	Non renseigné
Sous-berges	Non renseigné
Granulométrie	Non renseigné
Embâcles,Souches	Non renseigné
Végétation aquatique	Non renseigné
Végétation rivulaire	Non renseigné

Observations : Abris / Végétation / Colmatage

Renseignements sur la pêche

Conditions de pêche

Hydrologie	: Eaux moyennes
Turbidité	: Faible (fond perceptible)
Température	: 26 °C
Conductivité	: 200 µS/cm
Débit	:

Observations sur la pêche

Longueur prospectée	:	Largeur de la lame d'eau	: 10 m
Largeur prospectée	:	Pente de la ligne d'eau	:
Surface prospectée	:	Section mouillée	:
Temps de pêche	: 60 mn	Dureté	:

Observations générales

Noues du grand large (CHA3)

Opération : 40570000035 **Date : 15/06/2017**

Surface : 750 m²

TABLEAU GENERAL

Espèces		Effectif	Densité Hectare	% de l'effectif	Poids	Biomasse Kg/Hectare	% du poids
Ablette	ABL	8	*	8	*	*	*
Bouvière	BOU	4	*	4	*	*	*
Brème	BRE	2	*	2	*	*	*
Brochet	BRO	1	*	1	3	*	*
Chevaine	CHE	3	*	3	*	*	*
Epinoche	EPI	1	*	1	*	*	*
Gardon	GAR	10	*	10	*	*	*
Loche franche	LOF	9	*	9	*	*	*
Loche de rivière	LOR	9	*	9	*	*	*
Ecrevisse américaine	OCL	2	*	2	*	*	*
Perche	PER	50	*	48	*	*	*
Rotengle	ROT	2	*	2	*	*	*
Tanche	TAN	3	*	3	*	*	*
TOTAL - Nb Esp : 13			0				

Histogramme des captures

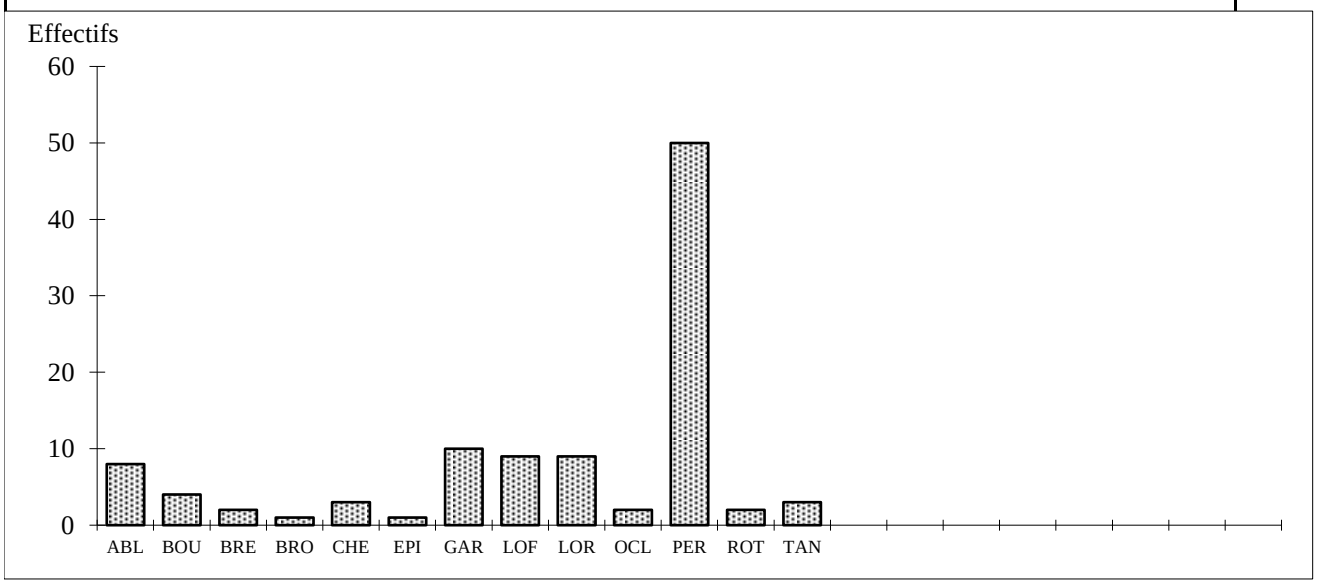

Noues du grand large (CHA3)

Opération : 40570000035 **Date : 15/06/2017**

Surface : 750 m²

	EFFECTIF PAR CLASSE DE TAILLE														
Classes	**ABL**	**BOU**	**BRE**	**BRO**	**CHE**	**EPI**	**GAR**	**LOF**	**LOR**	**OCL**	**PER**	**ROT**	**TAN**		
10															
20															
30											12				
40	1	2				1					25				
50		1						1			5				
60		1	1					5	2	2					
70	3				1		1	2	5			1			
80	3			1	1		1		1						
90	1				1		3	1					1		
100									1		1				
110											5				
120							2				1		2		
130							1								
140															
150															
160															
170							2								
180															
190											1				
200															
210															
220															
230															
240															
250															
260															
270															
280															
290															
300															
310															
320															
330															
340															
350															
360															
370															
380															
390															
400															
410												1			
420															
430															
440															
450															
460															
470															
480															
490															
500															
510															
520															
530															
540															
550															
560															
570			1												
580															
	8	4	2	1	3	1	10	9	9	2	50	2	3		

STATION 0255##25

Dérivation éclusée Charny

LOCALISATION

Agence de l'eau	: Rhin - Meuse
Département	: Meuse
Cours d'eau	: Meuse
Affluent de	:
Commune	: Charny-sur-meuse
Lieu-dit	: Le breuil
Localisation	: Annexe hydraulique
Abscisse	: 820924 m
Ordonnée	: 2471851 m

Localisation / Département

Localisation IGN

Carte n° 3112ET

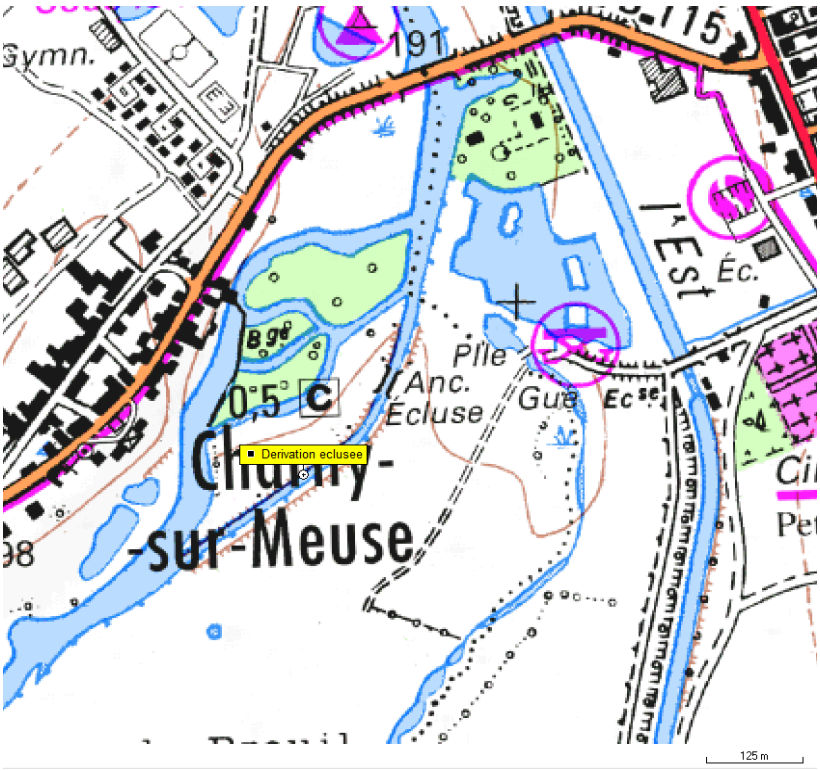

Fédération Nationale de la Pêche en France
Fédération de la Meuse

Principales caractéristiques de la station

Code hydrographique	: B2300301
Point Kilométrique aval	:
Altitude	: 191 m
Distance à la source	:
Pente IGN	:
Surface bassin versant	:
Longueur de la station	: 400 m
Largeur du lit mineur	:
Catégorie piscicole	: Seconde catégorie
Type écologique station	: Non renseigné

Contexte piscicole

Nom du contexte	: Meuse 2
Domaine	: Cyprinicole
Espèce repère	: Brochet

Dérivation éclusée Charny

Opération : 40570000036 **Date : 15/06/2017**

Renseignements halieutiques

Fréquentation par les pêcheurs	: Faible
Empoissonnement	: Non renseigné
Droit de Pêche	: Droit de pêche exercé par une AA

Observations sur le repeuplement

Caractéristiques morphodynamiques

Type d'écoulement	Import. relative en %	Prof. moy. en m.	Granulométrie		Type de colmatage	Végétation aquatique	
			Dominante	Accessoire		Dominante	Rec en %
COURANT							
PLAT							
PROFOND							

Abris pour les poissons

Sinuosité	Non renseigné
Ombrage	Non renseigné
Types d'abris : Abondance/importance	
Trous,Fosses	Non renseigné
Sous-berges	Non renseigné
Granulométrie	Non renseigné
Embâcles,Souches	Non renseigné
Végétation aquatique	Non renseigné
Végétation rivulaire	Non renseigné

Observations : Abris / Végétation / Colmatage

Renseignements sur la pêche

Conditions de pêche

Hydrologie	: Eaux moyennes
Turbidité	: Faible (fond perceptible)
Température	: 21 °C
Conductivité	: 410 µS/cm
Débit	:

Observations sur la pêche

Longueur prospectée	:	Largeur de la lame d'eau	: 10 m
Largeur prospectée	:	Pente de la ligne d'eau	:
Surface prospectée	:	Section mouillée	:
Temps de pêche	: 93 mn	Dureté	:

Observations générales

Dérivation éclusée Charny

Opération : 40570000036 **Date : 15/06/2017**

Surface : 2000 m²

TABLEAU GENERAL

Espèces		Effectif	Densité Hectare	% de l'effectif	Poids	Biomasse Kg/Hectare	% du poids
Bouvière	BOU	1	*	«	*	*	*
JuvTnile de cyprinides	CYP	900	*	90	30	*	*
Epinochette	EPT	6	*	1	*	*	*
Gardon	GAR	1	*	«	*	*	*
Loche franche	LOF	2	*	«	*	*	*
Loche de rivière	LOR	12	*	1	*	*	*
Ecrevisse américaine	OCL	2	*	«	*	*	*
Perche	PER	23	*	2	*	*	*
Tanche	TAN	11	*	1	*	*	*
Vandoise	VAN	41	*	4	*	*	*
TOTAL - Nb Esp : 10			0				

Histogramme des captures

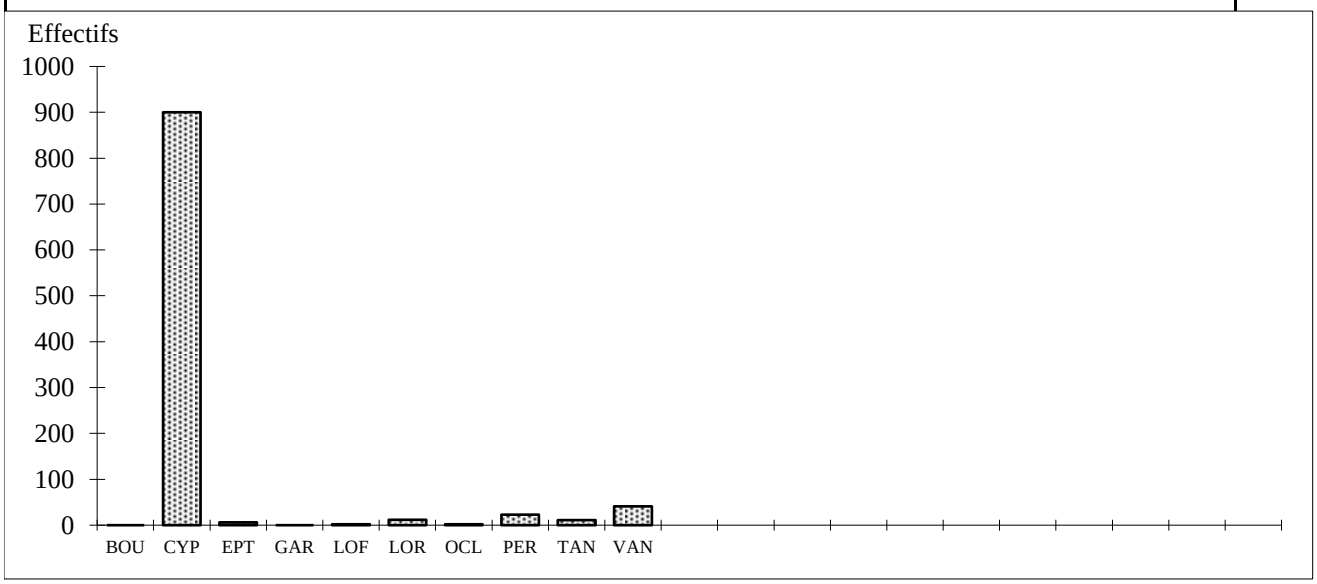

Dérivation éclusée Charny

Opération : 40570000036 **Date : 15/06/2017**

Surface : 2000 m²

	EFFECTIF PAR CLASSE DE TAILLE														
Classes	**BOU**	**CYP**	**EPT**	**GAR**	**LOF**	**LOR**	**OCL**	**PER**	**TAN**	**VAN**					
10		**240**													
20		**600**	**1**												
30		**60**	**1**	**1**				**9**		**23**					
40	**1**		**4**				**1**	**8**	**5**	**14**					
50							**1**			**4**					
60					**1**										
70					**1**	**6**									
80						**6**			**2**						
90															
100								**1**							
110															
120								**2**							
130									**1**						
140															
150															
160															
170								**2**							
180															
190															
200															
210															
220								**1**							
230															
240															
250															
260															
270															
280															
290															
300															
310															
320															
330															
340															
350															
360															
370															
380															
390															
400															
410									**2**						
420															
430															
440															
450															
460															
470															
480									**1**						
490															
	1	**900**	**6**	**1**	**2**	**12**	**2**	**23**	**11**	**41**					

STATION 0255##26

Annexe hydraulique Les petites Viaires (CHA6)

LOCALISATION

Agence de l'eau	: Rhin - Meuse
Département	: Meuse
Cours d'eau	: Meuse
Affluent de	:
Commune	: Charny-sur-meuse
Lieu-dit	: Les petites viaires
Localisation	: Annexe hydraulique
Abscisse	: 820501 m
Ordonnée	: 2470880 m

Localisation / Département

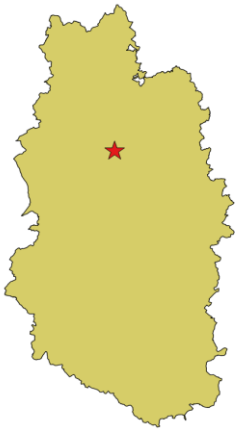

Localisation IGN

Carte n° 3112ET

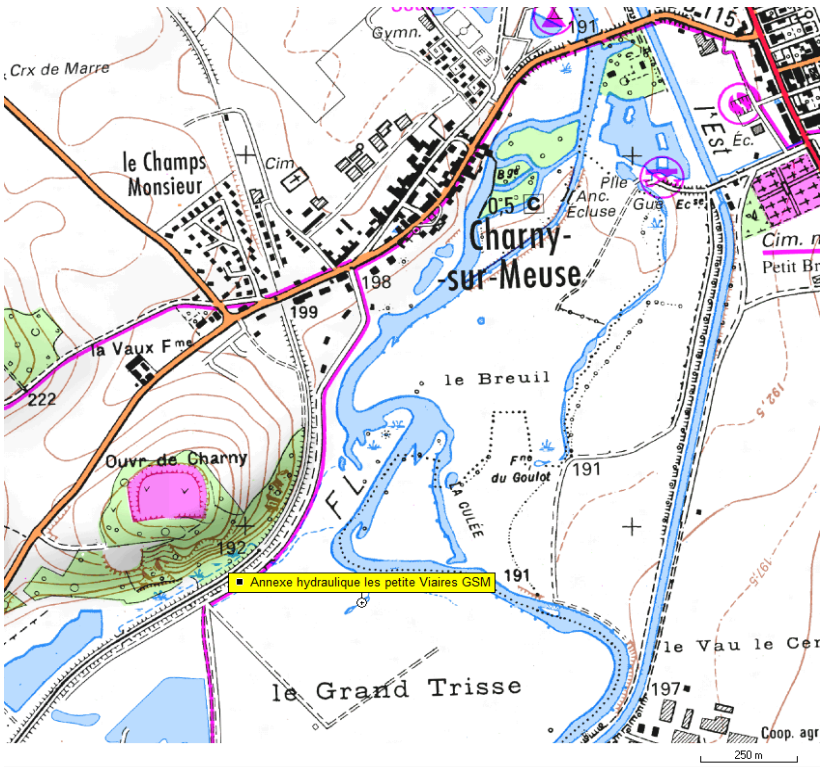

Fédération Nationale de la Pêche en France
Fédération de la Meuse

Principales caractéristiques de la station

Code hydrographique	: B2300301
Point Kilométrique aval	:
Altitude	: 192 m
Distance à la source	:
Pente IGN	:
Surface bassin versant	:
Longueur de la station	: 30 m
Largeur du lit mineur	:
Catégorie piscicole	: Seconde catégorie
Type écologique station	: Non renseigné

Contexte piscicole

Nom du contexte	: Meuse 2
Domaine	: Cyprinicole
Espèce repère	: Brochet

Annexe hydraulique Les petites Viaires (CHA6)

Opération : 40570000037 **Date : 15/06/2017**

Renseignements halieutiques

Fréquentation par les pêcheurs : Nulle
Empoissonnement : Non renseigné
Droit de Pêche : Droit de pêche exercé par une AA

Observations sur le repeuplement

Caractéristiques morphodynamiques

Type d'écoulement	Import. relative en %	Prof. moy. en m.	Granulométrie		Type de colmatage	Végétation aquatique	
			Dominante	Accessoire		Dominante	Rec en %
COURANT							
PLAT							
PROFOND							

Abris pour les poissons

Sinuosité	Non renseigné
Ombrage	Non renseigné
Types d'abris : Abondance/importance	
Trous,Fosses	Non renseigné
Sous-berges	Non renseigné
Granulométrie	Non renseigné
Embâcles,Souches	Non renseigné
Végétation aquatique	Non renseigné
Végétation rivulaire	Non renseigné

Observations : Abris / Végétation / Colmatage

Renseignements sur la pêche

Conditions de pêche

Hydrologie : Basses eaux
Turbidité : Faible (fond perceptible)
Température : 28 °C
Conductivité : 230 µS/cm
Débit :

Observations sur la pêche

Longueur prospectée :
Largeur prospectée :
Surface prospectée :
Temps de pêche : 20 mn

Largeur de la lame d'eau : 6.5 m
Pente de la ligne d'eau :
Section mouillée :
Dureté :

Observations générales

Annexe hydraulique Les petites Viaires (CHA6)

Opération : 40570000037 **Date : 15/06/2017**

Surface : 75 m²

TABLEAU GENERAL

Espèces		Effectif	Densité Hectare	% de l'effectif	Poids	Biomasse Kg/Hectare	% du poids
Carassin	CAS	2	*	12	*	*	*
Loche d'étang	LOE	2	*	12	*	*	*
Loche de rivière	LOR	3	*	19	*	*	*
Tanche	TAN	9	*	56	*	*	*
TOTAL - Nb Esp : 4			0				

Histogramme des captures

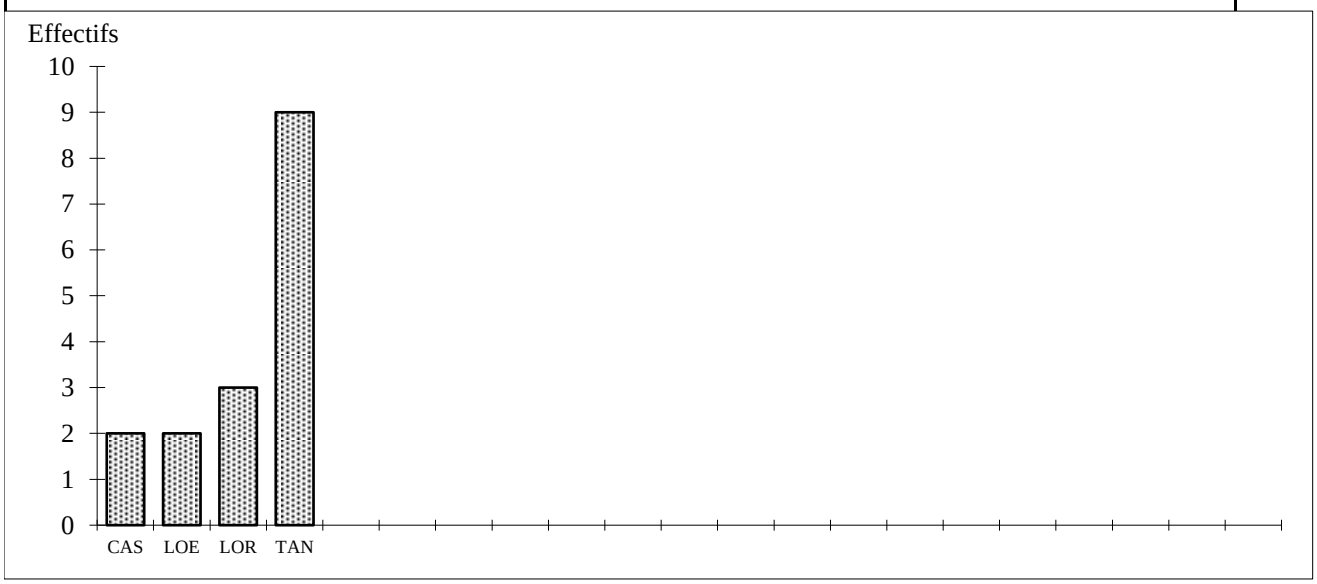

Fédération Nationale de la Pêche en France
Fédération de la Meuse

Agence

Annexe hydraulique Les petites Viaires (CHA6)

Opération : 40570000037 **Date : 15/06/2017**

Surface : 75 m²

	EFFECTIF PAR CLASSE DE TAILLE														
Classes	**CAS**	**LOE**	**LOR**	**TAN**											
10															
20															
30															
40															
50			**1**	**6**											
60			**1**	**2**											
70			**1**												
80		**2**													
90				**1**											
100	**1**														
110															
120															
130	**1**														
140															
TOTAL	**2**	**2**	**3**	**9**											

STATION 0255##11

Noue Grand Ban (CHA1)

LOCALISATION

Agence de l'eau	: Rhin - Meuse
Département	: Meuse
Cours d'eau	: Meuse
Affluent de	:
Commune	: Charny-sur-meuse
Lieu-dit	: Grand ban
Localisation	: Noue du lieu-dit Grand Ban
Abscisse	: 820115 m
Ordonnée	: 2469839 m

Localisation / Département

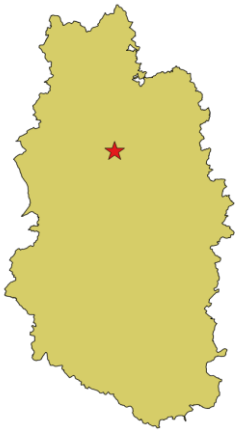

Localisation IGN

Carte n° 3112ET

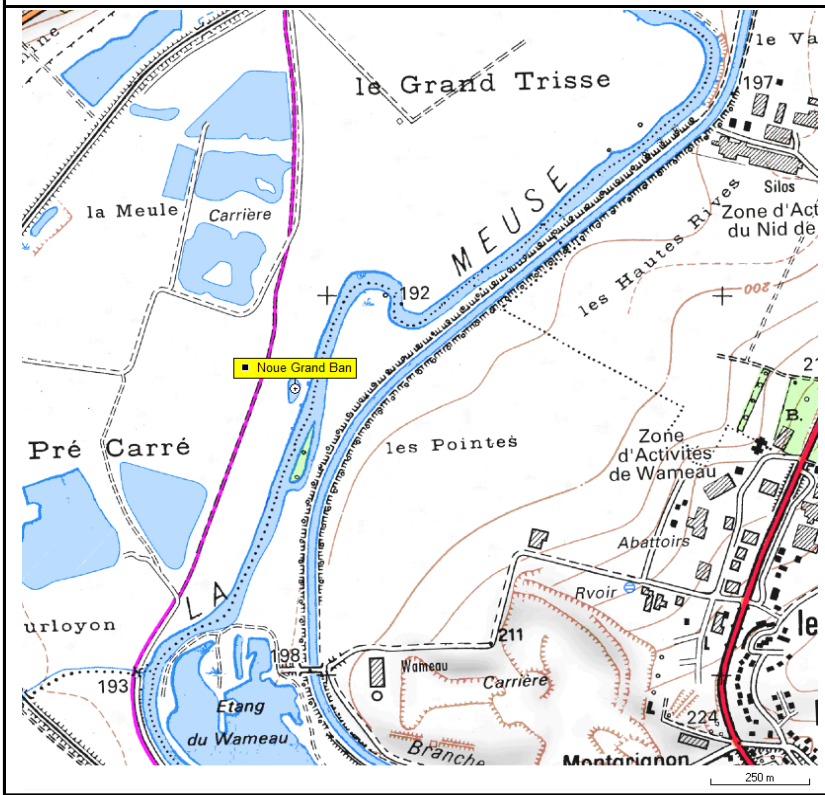

Fédération Nationale de la Pêche en France
Fédération de la Meuse

Principales caractéristiques de la station

Code hydrographique	:
Point Kilométrique aval	:
Altitude	: 195m
Distance à la source	:
Pente IGN	:
Surface bassin versant	:
Longueur de la station	: 40 m
Largeur du lit mineur	:
Catégorie piscicole	: Seconde catégorie
Type écologique station	: Non renseigné

Contexte piscicole

Nom du contexte	: Meuse 2
Domaine	: Cyprinicole
Espèce repère	: Brochet

Noue Grand Ban (CHA1)

Opération : 40570000038 **Date : 15/06/2017**

Renseignements halieutiques

Fréquentation par les pêcheurs : Faible
Empoissonnement : Non renseigné
Droit de Pêche : Droit de pêche exercé par une AA

Observations sur le repeuplement

Caractéristiques morphodynamiques

Type d'écoulement	Import. relative en %	Prof. moy. en m.	Granulométrie		Type de colmatage	Végétation aquatique	
			Dominante	Accessoire		Dominante	Rec en %
COURANT							
PLAT							
PROFOND							

Abris pour les poissons

Sinuosité	Non renseigné
Ombrage	Non renseigné
Types d'abris : Abondance/importance	
Trous,Fosses	Non renseigné
Sous-berges	Non renseigné
Granulométrie	Non renseigné
Embâcles,Souches	Non renseigné
Végétation aquatique	Non renseigné
Végétation rivulaire	Non renseigné

Observations : Abris / Végétation / Colmatage

Renseignements sur la pêche

Conditions de pêche

Hydrologie : Basses eaux
Turbidité : Nulle (fond visible)
Température : 28 °C
Conductivité : 190 µS/cm
Débit :

Observations sur la pêche

Longueur prospectée :
Largeur prospectée :
Surface prospectée :
Temps de pêche : 30 mn

Largeur de la lame d'eau : 15 m
Pente de la ligne d'eau :
Section mouillée :
Dureté :

Observations générales

Noue Grand Ban (CHA1)

Opération : 40570000038 **Date : 15/06/2017**

Surface : 300 m²

TABLEAU GENERAL

Espèces		Effectif	Densité Hectare	% de l'effectif	Poids	Biomasse Kg/Hectare	% du poids
Gardon	GAR	1	*	33	*	*	*
Loche d'étang	LOE	1	*	33	*	*	*
Tanche	TAN	1	*	33	*	*	*
TOTAL - Nb Esp : 3			0				

Histogramme des captures

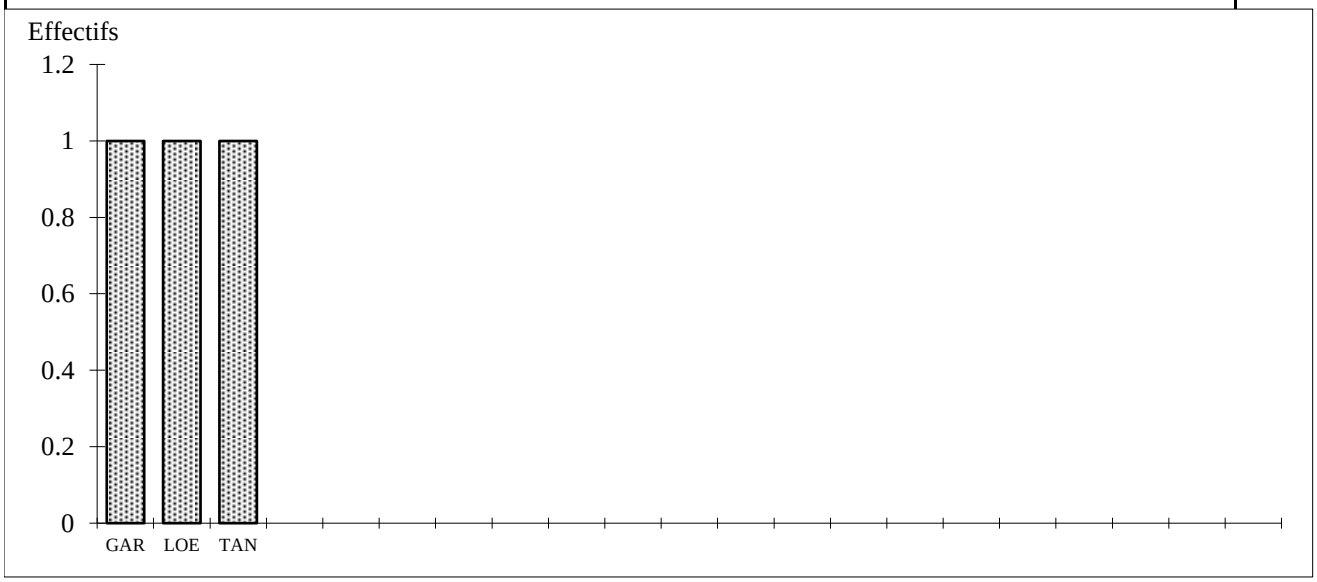

Noue Grand Ban (CHA1)

Opération : 40570000038 **Date : 15/06/2017**

Surface : 300 m²

	EFFECTIF PAR CLASSE DE TAILLE														
Classes	**GAR**	**LOE**	**TAN**												
10															
20															
30															
40															
50															
60															
70	**1**														
80															
90															
100															
110		**1**													
120															
130															
140															
150															
160															
170															
180															
190															
200															
210															
220															
230															
240															
250															
260															
270															
280															
290															
300															
310															
320															
330															
340															
350															
360															
370															
380															
390															
400															
410															
420			**1**												
430															
TOTAL	**1**	**1**	**1**												

STATION 0255##27

Bras actif de Meuse Pré des Hans (BEL1)

LOCALISATION

Agence de l'eau	: Rhin - Meuse
Département	: Meuse
Cours d'eau	: Meuse
Affluent de	:
Commune	: Belleville-sur-meuse
Lieu-dit	: Pré des hans
Localisation	: Bras actif de Meuse en rive droite
Abscisse	: 820158 m
Ordonnée	: 2469661 m

Localisation / Département

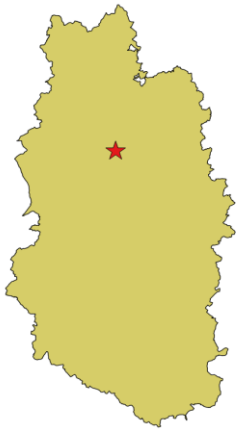

Localisation IGN

Carte n° 3112ET

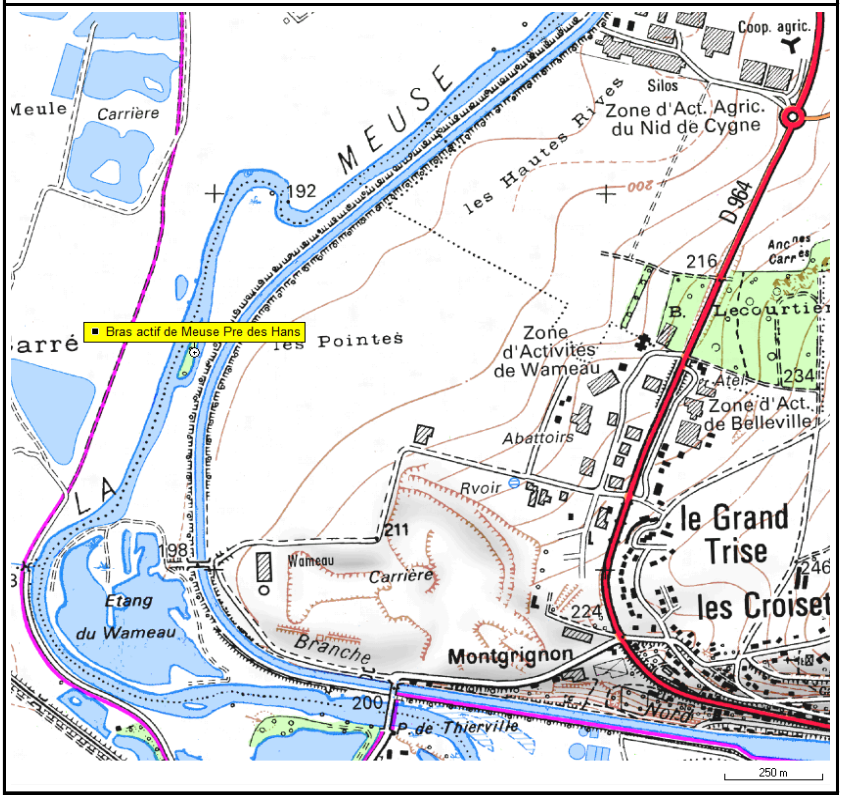

Fédération Nationale de la Pêche en France
Fédération de la Meuse

Principales caractéristiques de la station

Code hydrographique	: B2300301
Point Kilométrique aval	:
Altitude	: 194 m
Distance à la source	:
Pente IGN	:
Surface bassin versant	:
Longueur de la station	: 200 m
Largeur du lit mineur	:
Catégorie piscicole	: Seconde catégorie
Type écologique station	: Non renseigné

Contexte piscicole

Nom du contexte	: Meuse 2
Domaine	: Cyprinicole
Espèce repère	: Brochet

Fédération Nationale de la Pêche en France
Fédération de la Meuse

Agence

Bras actif de Meuse Pré des Hans (BEL1)

Opération : 40570000039 **Date : 20/06/2017**

Renseignements halieutiques

Fréquentation par les pêcheurs : Moyenne
Empoissonnement : Non renseigné
Droit de Pêche : Droit de pêche exercé par une AA

Observations sur le repeuplement

Caractéristiques morphodynamiques

Type d'écoulement	Import. relative en %	Prof. moy. en m.	Granulométrie		Type de colmatage	Végétation aquatique	
			Dominante	Accessoire		Dominante	Rec en %
COURANT							
PLAT							
PROFOND							

Abris pour les poissons

Sinuosité	Non renseigné
Ombrage	Non renseigné
Types d'abris : Abondance/importance	
Trous,Fosses	Non renseigné
Sous-berges	Non renseigné
Granulométrie	Non renseigné
Embâcles,Souches	Non renseigné
Végétation aquatique	Non renseigné
Végétation rivulaire	Non renseigné

Observations : Abris / Végétation / Colmatage

Renseignements sur la pêche

Conditions de pêche

Hydrologie : Eaux moyennes
Turbidité : Nulle (fond visible)
Température : 21 °C
Conductivité : 600 µS/cm
Débit :

Observations sur la pêche

Longueur prospectée :
Largeur prospectée :
Surface prospectée :
Temps de pêche : 50 mn

Largeur de la lame d'eau : 7.5 m
Pente de la ligne d'eau :
Section mouillée :
Dureté :

Observations générales

Bras actif de Meuse Pré des Hans (BEL1)

Opération : 40570000039 **Date : 20/06/2017**

Surface : 1000 m²

TABLEAU GENERAL

Espèces		Effectif	Densité Hectare	% de l'effectif	Poids	Biomasse Kg/Hectare	% du poids
Bouvière	BOU	8	*	1	*	*	*
Brochet	BRO	1	*	«	12	*	*
Chabot	CHA	1	*	«	*	*	*
Chevaine	CHE	125	*	20	*	*	*
JuvTnile de cyprinides	CYP	390	*	63	13	*	*
Epinochette	EPT	11	*	2	*	*	*
Gardon	GAR	20	*	3	*	*	*
Goujon	GOU	8	*	1	*	*	*
Hotu	HOT	1	*	«	*	*	*
Loche franche	LOF	10	*	2	*	*	*
Loche de rivière	LOR	16	*	3	*	*	*
Lote de rivière	LOT	1	*	«	*	*	*
Lamproie de planer	LPP	1	*	«	*	*	*
Ecrevisse américaine	OCL	1	*	«	*	*	*
Perche	PER	14	*	2	*	*	*
Tanche	TAN	8	*	1	*	*	*
Vairon	VAI	3	*	«	*	*	*
Vandoise	VAN	1	*	«	*	*	*
TOTAL - Nb Esp : 18			0				

Histogramme des captures

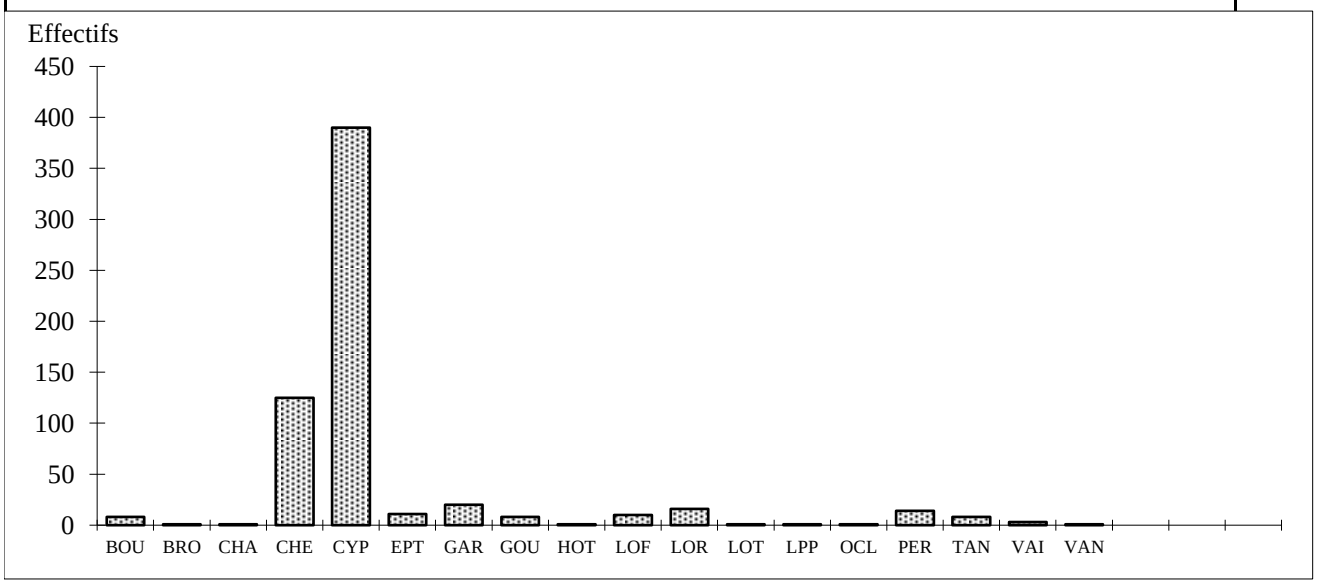

Bras actif de Meuse Pré des Hans (BEL1)

Opération : 40570000039 **Date : 20/06/2017**

Surface : 1000 m²

	EFFECTIF PAR CLASSE DE TAILLE																	
Classes	**BOU**	**BRO**	**CHA**	**CHE**	**CYP**	**EPT**	**GAR**	**GOU**	**HOT**	**LOF**	**LOR**	**LOT**	**LPP**	**OCL**	**PER**	**TAN**	**VAI**	**VAN**
10	1				78	3								1				
20				5	286	7		6		5							2	
30			1	60	26	1		2		1	1						1	
40	3			27						1								
50	3			12							1							
60	1										6							
70				4							7							
80				3			2			2						3		
90										1	1				1	1		
100															4			
110							3								5	1		
120				2			5									1		
130		1		1			1											
140				3			3											
150				1			2								2			
160							2						1		1			
170							1									1		
180				1														
190				2												1		
200															1			
210							1											
220																		
230				1														
240				1														1
250				1														
260																		
270																		
280																		
290																		
300																		
310																		
320																		
330												1						
340																		
350																		
360																		
370																		
380																		
390																		
400																		
410																		
420																		
430				1														
440																		
450																		
460									1									
470																		
TOTAL	8	1	1	125	390	11	20	8	1	10	16	1	1	1	14	8	3	1