

Arrêté n° 2025 - 11249 du 1^{er} décembre 2025

**autorisant des parcours de pêche à la carpe de nuit dans le département de la
Meuse jusqu'au 31 décembre 2027**

**Le Préfet de la Meuse,
Chevalier de la Légion d'honneur
Chevalier de l'ordre national du Mérite**

VU le Code de l'environnement et notamment ses articles L.431-1 à L.431-4, L.436-4, L.436-12, L.436-16 et R.436-3 à R.436-79 ;

VU le décret 2004-374 du 29 avril 2004 modifié relatif aux pouvoirs des préfets, à l'organisation et à l'action des services de l'état dans les régions et les départements ;

VU le décret du 15 février 2023 portant nomination de Monsieur Xavier DELARUE, Préfet de la Meuse ;

VU l'arrêté ministériel du 23 novembre 1990 fixant le classement des cours d'eau, canaux et plans d'eau en deux catégories ;

VU les arrêtés préfectoraux n°2022-9225 du 13 décembre 2022 et n°2025-11248 du 1^{er} décembre 2025 portant règlement permanent de la pêche en eau douce dans le département de la Meuse ;

VU l'arrêté préfectoral n°2023-9300 du 21 février 2023 autorisant des parcours de pêche à la carpe de nuit dans le département de la Meuse ;

VU l'arrêté préfectoral n° 2025-713 du 2 mai 2025 donnant délégation de signature en matière d'administration générale à Monsieur Fabrice DROUHOT Directeur Départemental des Territoires de la Meuse ;

VU la demande présentée le 7 octobre 2025 par la Fédération Départementale pour la Pêche et la Protection du Milieu Aquatique de la Meuse ;

VU la participation du public effectuée du 3 au 23 novembre 2025 inclus ;

VU l'avis favorable de l'Office Français de la Biodiversité en date du 22 octobre 2025 ;

VU l'avis favorable de la Fédération Départementale pour la Pêche et la Protection du Milieu Aquatique de la Meuse en date du 23 octobre 2025 ;

VU l'avis favorable de l'AAPPMA de Stenay-Pouilly en date du 23 octobre 2025 ;

Considérant qu'il existe deux arrêtés préfectoraux pour la pêche à la carpe de nuit sur le département de la Meuse mentionnant des périodes différentes du 1^{er} mai au dernier lundi d'octobre sur certains sites et du 1^{er} avril au 2^{ème} lundi d'octobre sur Madine, l'Etang du Pré l'Evêque et les Ballastières de Mouzay ;

Considérant le besoin d'harmoniser et de simplifier la réglementation de la pêche à la Carpe de nuit sur l'ensemble du département de Meuse afin d'élargir les possibilités de pratiquer cette pêche ;

Considérant que la demande de la Fédération Départementale pour la Pêche et la Protection du Milieu Aquatique de ne faire qu'une réglementation des arrêtés n°2023-9300 et n°2023-9632 pour la pratique de la pêche à la carpe de nuit sur le département de la Meuse a été votée à l'unanimité lors de son assemblée générale du 29 mars 2025 ;

Considérant qu'il est nécessaire de réglementer la pêche à la carpe de nuit sur le département de la Meuse pour une gestion équilibrée du milieu naturel dans les tronçons de cours d'eau de 2ème catégorie ;

Sur proposition du Directeur Départemental des Territoires de la Meuse ;

ARRÊTE

Article 1 : les arrêtés préfectoraux n°2023-9632 du 24 mai 2023 et n°2023-9300 du 21 février 2023 sont abrogés.

Article 2 : Durée de validité

La liste des parcours cités à l'article 3 du présent arrêté est effective de la date de signature du présent arrêté jusqu'au 31 décembre 2027.

Article 3 : En application de l'arrêté préfectoral n°2025-11248, les parcours sur lesquels la pêche de la Carpe (*Cyprinus carpio*), et de cette espèce exclusivement, est autorisée à toutes les heures du jour, de la nuit et tous les jours de la semaine sur la période du 1er avril au 14 octobre sont listés sur le tableau joint en annexe.

Une période de pêche consécutive de 15 jours est autorisée au maximum sur un même secteur.

Tout stationnement, circulation motorisée, camping ou entrave à la circulation sur le chemin de halage des canaux est interdit.

Article 4 : Signalisation

Les zones où la pêche de nuit de la carpe sont autorisées, devront être impérativement délimitées par la pose de panneaux entretenus par l'AAPPMA concernée. Elle veillera également au respect de la réglementation sur ce parcours.

Article 5 : Interdictions

Il est interdit :

- d'utiliser des esches animales, vivantes ou mortes, les appâts végétaux étant les seuls admis,
- de mutiler ou de marquer le poisson pris,
- depuis une demi-heure après le coucher du soleil jusqu'à une demi-heure avant son lever, de maintenir en captivité ou de transporter toute carpe capturée,
- en tout temps, de transporter vivantes des carpes de plus de 60 cm.

Tout pêcheur trouvé en possession d'une autre espèce de poisson, quelle qu'elle soit, pendant l'exercice de la pêche de nuit, sera en infraction aux dispositions du Code de l'environnement (Contravention de 3ème classe prévue par l'article R.436-40 dudit code).

Article 6 : Publication et délais de recours

Le présent arrêté est publié au Recueil des Actes Administratifs. Deux copies de l'arrêté sont transmises aux communes concernées, l'une pour affichage pendant toute la durée de validité des parcours de pêche à la carpe de nuit, l'autre pour être tenue à la disposition du public.

Dans un délai de deux mois à compter de la notification du présent arrêté, les recours suivants peuvent être introduits en recommandé avec accusé de réception :

- soit un recours gracieux, adressé à Monsieur le Préfet de la Meuse, 40 rue du Bourg 55012 Bar-le-Duc ;
- soit un recours hiérarchique, adressé à Monsieur le Ministre de l'Intérieur, Place Beauvau 75800 Paris Cedex 08;
- soit un recours contentieux, en saisissant le Tribunal Administratif de NANCY, 5, place de la Carrière CO 20038 - 54036 NANCY Cedex

Le Tribunal Administratif peut être saisi par l'application informatique "Télérecours citoyens" accessible par le site Internet www.telerecours.fr

Après un recours gracieux ou hiérarchique, le délai du recours contentieux ne court qu'à compter du rejet explicite ou implicite de l'un de ces deux recours. Le rejet implicite intervient, suite au silence gardé par l'administration, à l'issue d'une période de deux mois.

Article 7 : Exécution

Le Secrétaire Général de la Préfecture, le Directeur Départemental des Territoires, la Colonelle commandant le Groupement de Gendarmerie de la Meuse, les présidents des AAPPMA concernées, le Chef du service départemental de l'Office Français de la Biodiversité et toutes les autorités habilitées à constater les infractions à la police de la pêche sont chargés, chacun en ce qui le concerne, de l'exécution du présent arrêté et dont ampliation sera adressée à :

- Préfecture de Bar-le-Duc
- Sous-préfecture de Verdun
- Sous-préfecture de Commercy
- Président de la Fédération Départementale pour la Pêche et la Protection du Milieu Aquatique.
- Présidents des AAPPMA concernées.
- Maires des communes concernées.

Fait à Bar-le-Duc, le 7 janvier 2026

Le Préfet
Pour le Préfet et par délégation,
Le Directeur Départemental des Territoires,



Fabrice DROUHOT

Annexe de l'arrêté préfectoral n° 2025 - 11249 du 1er décembre 2025 autorisant des parcours de pêche à la carpe de nuit dans le département de la Meuse jusqu'au 31 décembre 2027

Parcours	AAPPMA	Siège	Cours eau/plan eau	lieu	Limites en amont	Limites en aval
001	La Barisienne des Pêcheurs à La Ligne	Bar-le-Duc	Canal de la Marne au Rhin	Bief n°37 dit de Dammarie pour un linéaire de 1150 m en rive droite	50m aval de l'écluse 36	Tête amont de l'écluse 37
002	La Barisienne des Pêcheurs à La Ligne	Bar-le-Duc	Canal de la Marne au Rhin	Bief n°39 dit du débarcadère pour un linéaire de 1500m en rive gauche	Pont de la rue Popey	Tête amont de l'écluse 39
003	La Barisienne des Pêcheurs à La Ligne	Bar-le-Duc	Canal de la Marne au Rhin	Bief n°42 dit de Fains-Asile pour un linéaire de 1129m en rive gauche	50m aval de l'écluse 41	Tête amont de l'écluse 42
004	La Barisienne des Pêcheurs à La Ligne	Bar-le-Duc	Canal de la Marne au Rhin	Bief n°46 de Mussey pour un linéaire de 670m en rive gauche	50m aval de l'écluse 45	Tête amont de l'écluse 46
005	L'Hameçon Commercien	Commercy	Meuse sauvage	Vignot, Lérrouville et Boncourt pour un linéaire de 1050m en rive gauche	Limite de la Meuse canalisée, PK 258,320	100m en amont du barrage de Boncourt
006	Les Chevaliers de la Gaule	Dieue-sur-Meuse	Meuse sauvage	Haudainville : Tronçon n°1 pour un linéaire de 975m (total des 2 rives)	Parcelle ZI 141 (pont de l'autoroute)	Parcelle ZI 2
007	Les Chevaliers de la Gaule	Dieue-sur-Meuse	Meuse sauvage	Haudainville : Tronçon n°2 pour un linéaire de 1000m en rive droite	Parcelle ZH 105 : 500 m en amont du seuil de la Falouse	Parcelle ZA 59 : 500 m en aval du seuil de la Falouse
008	Les Chevaliers de la Gaule	Dieue-sur-Meuse	Meuse sauvage	Les Monthairons, lots SNCF pour un linéaire de 1500m en rive gauche	120m en aval du monument de la croix blanche	100m au-dessus du barrage des Monthairons
009	Les Chevaliers de la Gaule	Dieue-sur-Meuse	Meuse sauvage	Villers-sur-Meuse - Lot SNCF parcelle 0B 130	Extrémité Nord de la parcelle 0B 128	Extrémité Sud de la parcelle 0B 129
010	Les Chevaliers de la Gaule	Dieue-sur-Meuse	Canal de la Meuse	Génicourt et Dieue-sur-Meuse : Linéaire de 3080m en rive gauche	Pont de la scierie de génicourt	Pont de la fromagerie à Dieue-sur-Meuse
011	Les Chevaliers de la Gaule	Dieue-sur-Meuse	Canal de la Meuse	Dieue-sur-Meuse et Haudainville : Linéaire de 2135m en rive gauche	Pont lieu-dit "La villa des fleurs"	Pont de l'autoroute A4
012	FDPPMA 55		Ballastières du Val de Meuse	Ancemont	Pourtour des 2 ballastières pour un linéaire de 2220m	Pourtour des 2 ballastières pour un linéaire de 2220m
013	Le Goujon Lérouvillois	Lérrouville	Meuse sauvage	Boncourt, lieu-dit "le Breuil" pour un linéaire de 200m en rive gauche	200m en amont de la confluence du canal du Breuil	Confluence canal du Breuil / Meuse sauvage
014	Le Goujon Lérouvillois	Lérrouville	Meuse sauvage	Pont sur Meuse pour un linéaire de 1685m en rive droite	Lieu-dit "Derrière les jardins", 300m en amont du pont de la RD12	300m en amont du barrage dit de Vadonville à Pont sur Meuse
015	Le Goujon Lérouvillois	Lérrouville	Meuse sauvage	Lérrouville / Pont sur Meuse pour un linéaire de 500m en rive gauche	Petit pont du Canal de décharge "la petite prairie"	500m en aval niveau 1ère clôture "le Closel"
016	Le Goujon Lérouvillois	Lérrouville	Canal de la Meuse	Bief n°7 pour un linéaire de 1341 m en rive droite	Aval du pont de la RD12 entre Lerouville et Pont sur Meuse	50m en amont de l'écluse 7 de Vadonville
017	La Linéenne des Pêcheurs à la ligne	Ligny-en-Barrois	Canal de la Marne au Rhin	Bief n°14 dit de St Amand sur Ornain pour un linéaire de 340m en rive gauche	50m aval de l'écluse 13	Pont du chemin rural de St Amand sur Ornain
018	La Linéenne des Pêcheurs à la ligne	Ligny-en-Barrois	Canal de la Marne au Rhin	Bief n°14 dit de St Amand sur Ornain pour un linéaire de 1520m en rive droite	Pont du chemin rural de St Amand sur Ornain	Tête amont du pont canal de la Barboure
019	La Linéenne des Pêcheurs à la ligne	Ligny-en-Barrois	Canal de la Marne au Rhin	Bief n°18 dit de la demi-lune pour un linéaire de 980m en rive gauche	50m aval de l'écluse 17	Pont de la RD5
020	La Linéenne des Pêcheurs à la ligne	Ligny-en-Barrois	Canal de la Marne au Rhin	Bief n°18 dit de la demi-lune pour un linéaire de 500m en rive droite	Pont de la RD5	Tête amont de l'écluse 18

Annexe de l'arrêté préfectoral n° 2025 - 11249 du 1er décembre 2025 autorisant des parcours de pêche à la carpe de nuit dans le département de la Meuse jusqu'au 31 décembre 2027

Parcours	AAPPMA	Siège	Cours eau/plan eau	lieu	Limites en amont	Limites en aval
021	La Linéenne des Pêcheurs à la ligne	Ligny-en-Barrois	Canal de la Marne au Rhin	Bief n°19 dit grand bief de Givrauval pour un linéaire de 1250m en rive droite	50m en aval de l'écluse 18	Tête amont de l'écluse 19
022	La Linéenne des Pêcheurs à la ligne	Ligny-en-Barrois	Canal de la Marne au Rhin	Bief n°22 dit de la Herval pour un linéaire de 1290m en rive gauche	50m en aval de l'écluse 21	Tête amont de l'écluse 22
023	La Linéenne des Pêcheurs à la ligne	Ligny-en-Barrois	Canal de la Marne au Rhin	Bief n°23 dit du port de Ligny pour un linéaire de 410m en rive droite	410m en amont de l'écluse 23	Tête amont de l'écluse 23
024	La Linéenne des Pêcheurs à la ligne	Ligny-en-Barrois	Canal de la Marne au Rhin	Bief n°25 dit de l'Ucalib pour un linéaire de 1260m en rive gauche	50m en aval de l'écluse 24	Tête amont de l'écluse 25
025	Les Pêcheurs de Madine	Madine	Lac de Madine	Zone A : "Etang du Haut Chemin uniquement depuis le début du bois jusqu'à l'extrémité de la digue "des chevaliers" pour un linéaire d'environ 1000m (100m de la rive au maximum)	Ouest : début du bois	Est : enrochements à l'extrémité Est de la Digue des Chevaliers
026	Les Pêcheurs de Madine	Madine	Lac de Madine	Zone B : 1 poste à droite de l'île de voile et la rive sud de "l'île verte" pour un linéaire d'environ 700m (100m de la rive au maximum)	Ouest : 200m à droite de la pointe Nord-Ouest de "l'île verte"	Est : 135m à gauche le la pointe Est de "l'île verte"
027	Les Pêcheurs de Madine	Madine	Lac de Madine	Zone C : rive nord-est de l'île du Bois Gérard pour un linéaire d'environ 200m (100m de la rive au maximum)	Ouest : 610m avant la pointe Nord-Est	Est : 410m avant la pointe Nord-Est
028	Les Pêcheurs de Madine	Madine	Lac de Madine	Zone D : 1 poste sur la presqu'île de la digue de "Marmont" et 2 postes sur le secteur de la digue de "Marmont" (100m de la rive au maximum)		
029	L'Étoile de Montmédy	Montmédy	Chiers	Chauvency le Château, parcelle ZE0020 pour un linéaire de 750m en rive droite	Lieu dit Lantanière, limite parcelle ZE0018	Lieu dit Lantanière, clôture parcelle ZE0010
030	La Carpe	Mouzay	Ballastières communales 3 et 4	Mouzay	Pourtour de la ballastière 3 pour un linéaire de 1280m et de la ballastière 4 pour un linéaire de 1050m	
031	La Gaule d'Ourches/Foug/Sud Meusienne	Ourches	Meuse sauvage	Ourches/Meuse : linéaire de 570m en rive gauche	Aval de la confluence de l'annexe du Pré des Taureaux	Château d'eau
032	Le Goujon Perche	Sorcy-Pagny	Canal de la Meuse	Sorcy St Martin et Euville sur un linéaire de 7000m sur les 2 rives, à l'exception d'une zone de 50m en amont et aval des écluses	50m en aval de l'écluse 1 de Troussey	Pont de Vertuzey (RD39)
033	Le Goujon Perche	Sorcy-Pagny	Canal de la Marne au Rhin	Pagny sur Meuse et Troussey sur un linéaire de 15100m (total des 2 rives)	Embranchement avec le canal de la Meuse	Limite des départements Meuse et Meurthe-et-Moselle
034	Le Gardon	Saint-Joire	Canal de la Marne au Rhin	Bief N°7 pour un linéaire de 2100m (total des 2 rives)	50m en aval de l'écluse 6	Tête amont de l'écluse 7
035	Le Gardon	Saint-Joire	Canal de la Marne au Rhin	Bief N°8 pour un linéaire de 2200m (total des 2 rives)	50m en aval de l'écluse 7	Tête amont de l'écluse 8
036	Le Gardon	Saint-Joire	Canal de la Marne au Rhin	Bief N°11 pour un linéaire de 1190m (total des 2 rives)	50m en aval de l'écluse 10	Tête amont de l'écluse 11
037	Le Gardon	Saint-Joire	Canal de la Marne au Rhin	Bief N°12 pour un linéaire de 2240m (total des 2 rives)	50m en aval de l'écluse 11	Tête amont de l'écluse 12
038	AAPPMA du Centre Meuse	Saint-Mihiel - Lacroix	Meuse canalisée	St Mihiel : bief N°11 pour un linéaire de 3350m en rive gauche	Confluence Meuse/Canal en amont du Pont Patton, au niveau du club canoë-kayak	50m en amont du barrage de Maizey
039	AAPPMA du Centre Meuse	Saint-Mihiel - Lacroix	Meuse canalisée	Koeur et Bislée : bief N°10 de St Mihiel pour un linéaire de 925m en rive gauche	Confluence Meuse/Canal en amont du Pont métallique de la RD 171 de Bislée	400m en aval du pont métallique de la RD 171 de Bislée (jusqu'à la grande reculée)

Annexe de l'arrêté préfectoral n° 2025 - 11249 du 1er décembre 2025 autorisant des parcours de pêche à la carpe de nuit dans le département de la Meuse jusqu'au 31 décembre 2027

Parcours	AAPPMA	Siège	Cours eau/plan eau	lieu	Limites en amont	Limites en aval
040	AAPPMA du Centre Meuse	Saint-Mihiel - Lacroix	Canal de la Meuse	Sampigny : bief N°8 de Han sur Meuse pour un linéaire de 2430m en rive gauche	Pont de Sampigny, lieu-dit la pointe du Chapiron côté voie ferrée	Le pont des Arts, croisement des Koeurs
041	AAPPMA du Centre Meuse	Saint-Mihiel - Lacroix	Canal de la Meuse	Lacroix sur Meuse pour un linéaire de 375m en rive gauche	50m en aval de l'écluse 12	en amont du pont départemental N°109 de St Maurice sur les Côtes à Bannoncourt
042	Les Goujons – La Rossette	Stenay-Pouilly	Meuse canalisée	Bief N°34 pour un linéaire de 2350m en rive droite	Passerelle de halage située en aval de l'écluse	300m en amont de la confluence du ruisseau de Beaumont et Lettanne avec la Meuse
043	Les Goujons – La Rossette	Stenay-Pouilly	Meuse sauvage	Luzy Saint Martin pour un linéaire de 1150m en rive gauche	Amont parcelle ZA0024	50m en aval du pont de l'ancienne gare d'Inor
044	Les Goujons – La Rossette	Stenay-Pouilly	Étang de la Dodanne	Stenay	Pourtour de l'étang pour un linéaire de 600m	
045	La Goujonnière Meusienne	Verdun	Meuse sauvage	Meuse sauvage pour un linéaire de 53800m (total des 2 rives)	200m en aval du barrage de Belleville	Confluence de la Meuse sauvage et du canal sur les territoires communaux de Forges et Brabant sur Meuse
046	La Goujonnière Meusienne	Verdun	Étang du Wameau	Belleville sur Meuse : 4 zones autour de l'étang pour un linéaire de 1220m	4 zones autour de l'étang pour un linéaire de 1220m	
047	La Goujonnière Meusienne	Verdun	Étang du Pré l'Évêque	Verdun : Pourtour de l'étang pour un linéaire de 1200m, excepté couloir de nage toute l'année et zone de baignage (200m) du 1er juin au 31 août	Pourtour de l'étang pour un linéaire de 1200m, excepté couloir de nage toute l'année et zone de baignage (200m) du 1er juin au 31 août	
048	La Vandoise Vilosnoise	Vilosnes	Meuse canalisée	Consenvoye/Sivry sur Meuse : bief N°25 pour un linéaire de 2000m en rive gauche	Confluence Meuse/Canal en aval de l'écluse 24 de Consenvoye	50m en amont du barrage de Sivry sur Meuse
049	La Vandoise Vilosnoise	Vilosnes	Meuse canalisée	Consenvoye/Sivry sur Meuse : bief N°25 pour un linéaire de 2150m en rive droite	50m en aval de l'écluse 24 de Consenvoye	50m en amont de la porte de garde de Sivry sur Meuse
050	La Vandoise Vilosnoise	Vilosnes	Meuse canalisée	Consenvoye pour des linéaires de 1570m en rive gauche et 2000m en rive droite	Confluence de la Meuse sauvage/Canal sur les territoires communaux de Forges et Brabant sur Meuse	En aval rive gauche : 100m en amont du déversoir de Consenvoye et en aval rive droite : entrée de la halte nautique de Consenvoye
051	La Vandoise Vilosnoise	Vilosnes	Meuse canalisée	Vilosnes pour un linéaire de 560m en rives droite et gauche	Confluence Meuse/Canal en aval de l'écluse 25 de la planchette	50m en amont du déversoir de Vilosnes
052	La Vandoise Vilosnoise	Vilosnes	Meuse sauvage	Consenvoye pour un linéaire de 550m en rive gauche	50m en aval du barrage de Consenvoye	Confluence Meuse/Canal en aval de l'écluse 24 de Consenvoye
053	La Vandoise Vilosnoise	Vilosnes	Meuse sauvage	Sivry sur Meuse pour des linéaires de 3350 m en rive gauche et 3260m en rive droite	Point situé à 400m en amont de la Grande Morte de Sivry sur Meuse	Confluence Meuse/Canal en aval de l'écluse 25 de la planchette
054	Le brochet de l'Othain	Saint-Jean-lès-Longuyon (54)	Plan d'eau de l'Othain	Plan d'eau de l'Othain pour un linéaire de 1000m	Centre équestre	Barrage du plan d'eau

PARCOURS DE PÊCHE À LA CARPE DE NUIT N° 001

AAPPMA : La Barisienne des Pêcheurs à La Ligne - Bar-le-Duc





Cours d'eau / Plan d'eau : Canal de la Marne au Rhin

Commune(s) concernée(s) / Parcours : Bief n°37 dit de Dammarie pour un linéaire de 1150 m en rive droite




Légende :

Pêche à la carpe de nuit :

-  Parcours concerné
-  Autre parcours
-  Limites de parcours
-  Écluses

Référentiel :
© IGN - BD TOPO ® - 2024
© IGN - BD ORTHO ® 20cm - 2022

Données :
Arrêté Préfectoral n° : du

0 140 280 m


PARCOURS DE PÊCHE À LA CARPE DE NUIT N° 002

AAPPMA : La Barisienne des Pêcheurs à La Ligne - Bar-le-Duc





Cours d'eau / Plan d'eau : Canal de la Marne au Rhin

Commune(s) concernée(s) / Parcours : Bief n°39 dit du débarcadère pour un linéaire de 1500m en rive gauche



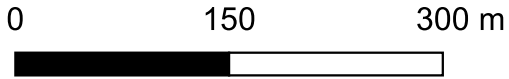
Légende :

Pêche à la carpe de nuit :

-  Parcours concerné
-  Autre parcours
-  Limites de parcours
-  Écluses

Référentiel :
© IGN - BD TOPO ® - 2024
© IGN - BD ORTHO ® 20cm – 2022

Données :
Arrêté Préfectoral n° : du



PARCOURS DE PÊCHE À LA CARPE DE NUIT N° 003

AAPPMA : La Barisienne des Pêcheurs à La Ligne - Bar-le-Duc

Cours d'eau / Plan d'eau : Canal de la Marne au Rhin

Commune(s) concernée(s) / Parcours : Bief n°42 dit de Fains-Asile pour un linéaire de 1129m en rive gauche



Légende :


Pêche à la carpe de nuit :

- Parcours concerné
- Autre parcours
- Limites de parcours
- Écluses

Référentiel :
© IGN - BD TOPO ® - 2024
© IGN - BD ORTHO ® 20cm – 2022

Données :
Arrêté Préfectoral n° : du

0 120 240 m



PARCOURS DE PÊCHE À LA CARPE DE NUIT N° 004

AAPPMA : La Barisienne des Pêcheurs à La Ligne - Bar-le-Duc





Cours d'eau / Plan d'eau : Canal de la Marne au Rhin

Commune(s) concernée(s) / Parcours : Bief n°46 de Mussey pour un linéaire de 670m en rive gauche




Légende :

Pêche à la carpe de nuit :

-  Parcours concerné
-  Autre parcours
-  Limites de parcours
-  Écluses

Référentiel :
© IGN - BD TOPO ® - 2024
© IGN - BD ORTHO ® 20cm - 2022

Données :
Arrêté Préfectoral n° : du

0 70 140 m




PARCOURS DE PÊCHE À LA CARPE DE NUIT N° 005

AAPPMA : L'Hameçon Commercial - Commercy





Cours d'eau / Plan d'eau : Meuse sauvage

Commune(s) concernée(s) / Parcours : Vignot, Lérrouville et Boncourt pour un linéaire de 1050m en rive gauche




Légende :

Pêche à la carpe de nuit :

-  Parcours concerné
-  Autre parcours
-  Limites de parcours
-  Écluses

Référentiel :
© IGN - BD TOPO ® - 2024
© IGN - BD ORTHO ® 20cm – 2022

Données :
Arrêté Préfectoral n° : du

0 150 300 m




PARCOURS DE PÊCHE À LA CARPE DE NUIT N° 006

AAPPMA : Les Chevaliers de la Gaule - Dieue-sur-Meuse




Cours d'eau / Plan d'eau : Meuse sauvage

Commune(s) concernée(s) / Parcours : Haudainville : Tronçon n°1 pour un linéaire de 975m (total des 2 rives)



Légende :

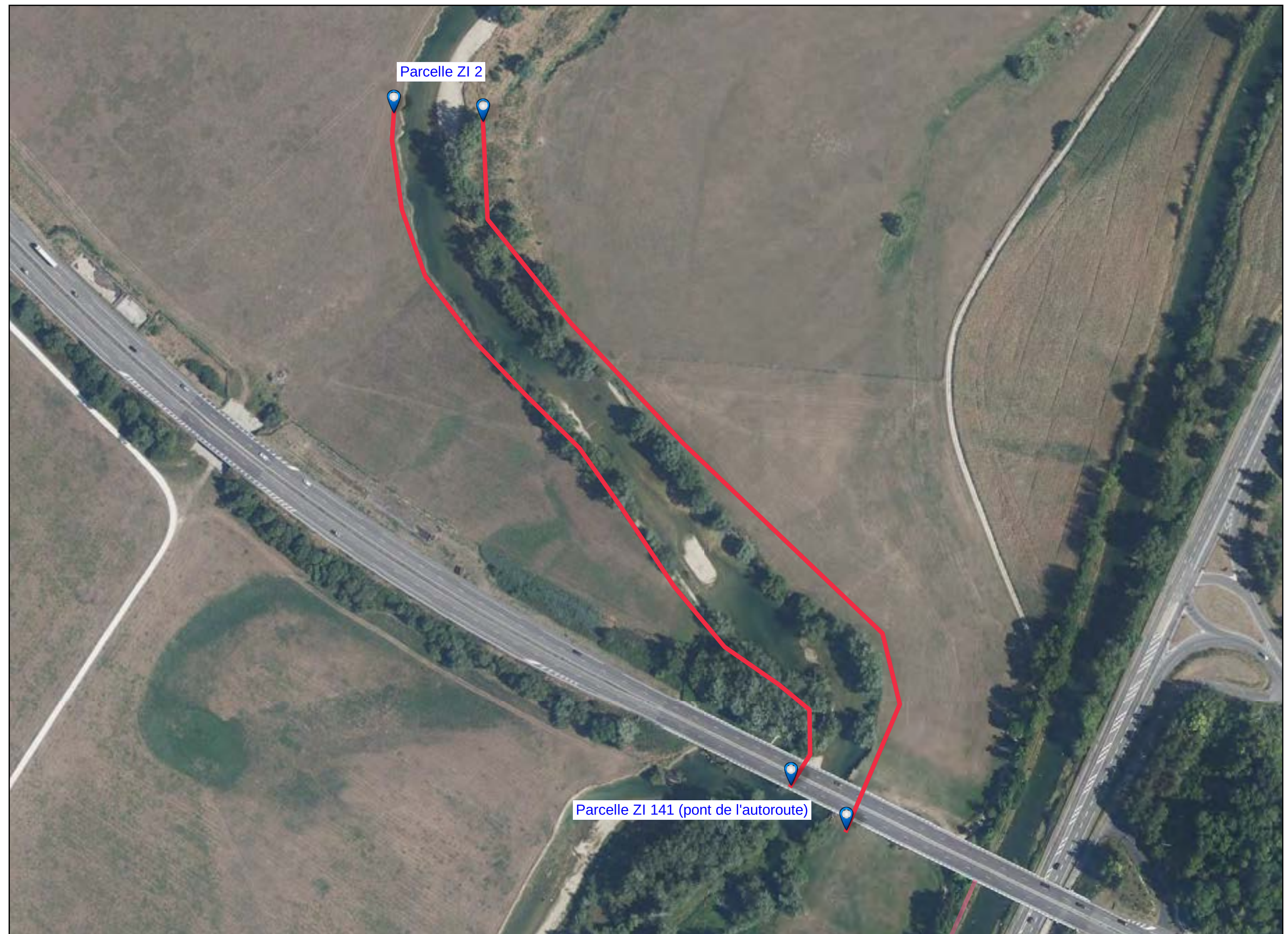

Pêche à la carpe de nuit :

-  Parcours concerné
-  Autre parcours
-  Limites de parcours

Référentiel :
© IGN - BD TOPO ® - 2024
© IGN - BD ORTHO ® 20cm - 2022

Données :
Arrêté Préfectoral n° : du

0 70 140 m



PARCOURS DE PÊCHE À LA CARPE DE NUIT N° 007

AAPPMA : Les Chevaliers de la Gaule - Dieue-sur-Meuse





Cours d'eau / Plan d'eau : Meuse sauvage

Commune(s) concernée(s) / Parcours : Haudainville : Tronçon n°2 pour un linéaire de 1000m en rive droite




Légende :

Pêche à la carpe de nuit :

-  Parcours concerné
-  Autre parcours
-  Limites de parcours
-  Écluses

Référentiel :
© IGN - BD TOPO ® - 2024
© IGN - BD ORTHO ® 20cm – 2022

Données :
Arrêté Préfectoral n° : du

0 160 320 m




PARCOURS DE PÊCHE À LA CARPE DE NUIT N° 008

AAPPMA : Les Chevaliers de la Gaule - Dieue-sur-Meuse




Cours d'eau / Plan d'eau : Meuse sauvage

Commune(s) concernée(s) / Parcours : Les Monthairons, lots SNCF pour un linéaire de 1500m en rive gauche




Légende :

Pêche à la carpe de nuit :

-  Parcours concerné
-  Autre parcours
-  Limites de parcours

Référentiel :
© IGN - BD TOPO ® - 2024
© IGN - BD ORTHO ® 20cm – 2022

Données :
Arrêté Préfectoral n° : du

0 250 500 m




PARCOURS DE PÊCHE À LA CARPE DE NUIT N° 009

AAPPMA : Les Chevaliers de la Gaule - Dieue-sur-Meuse




Cours d'eau / Plan d'eau : Meuse sauvage

Commune(s) concernée(s) / Parcours : Villers-sur-Meuse - Lot SNCF parcelle 0B 130



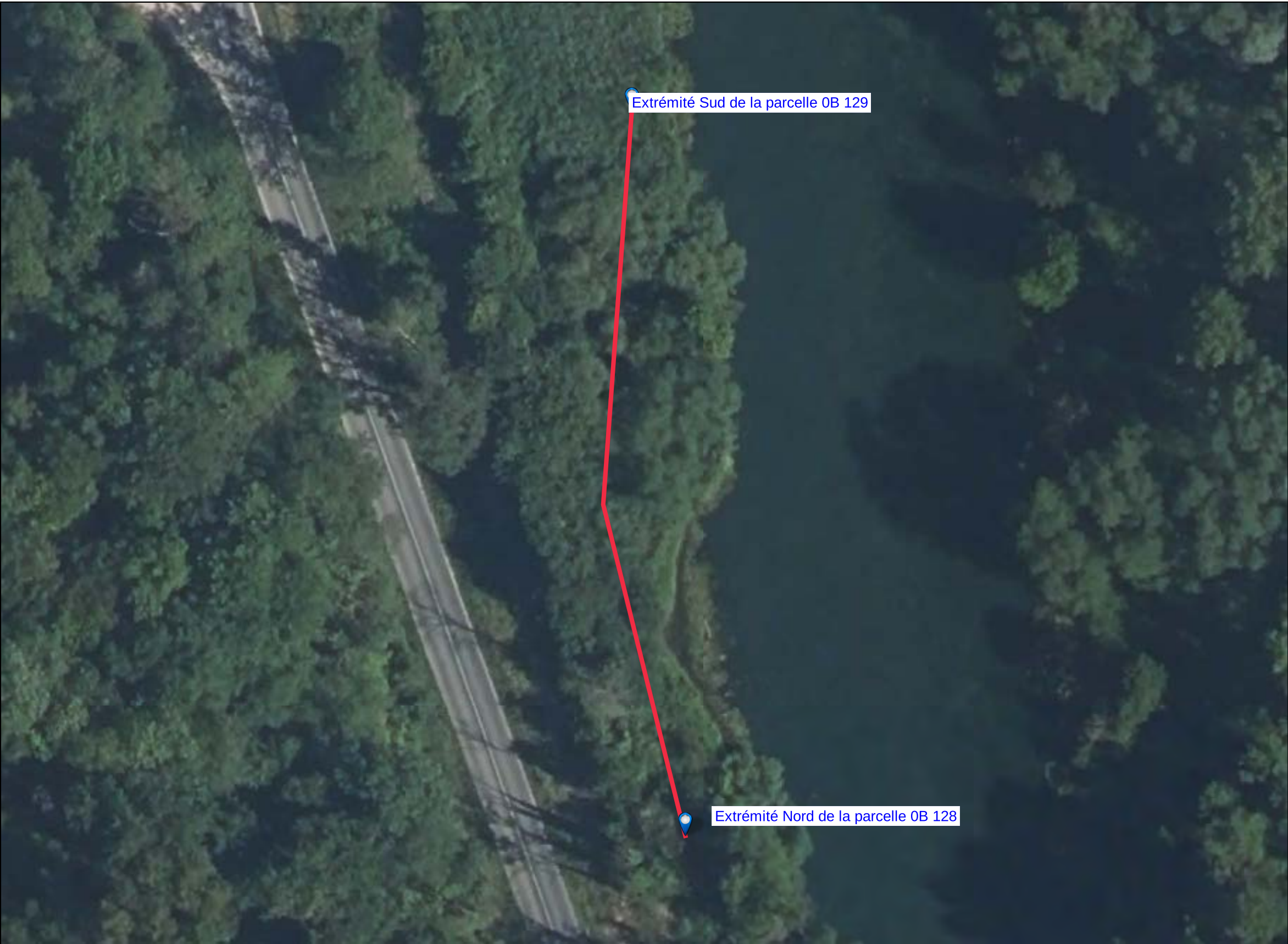
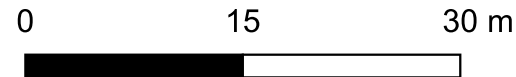
Légende :

Pêche à la carpe de nuit :

-  Parcours concerné
-  Autre parcours
-  Limites de parcours

Référentiel :
© IGN - BD TOPO ® - 2024
© IGN - BD ORTHO ® 20cm – 2022

Données :
Arrêté Préfectoral n° : du



PARCOURS DE PÊCHE À LA CARPE DE NUIT N° 010

AAPPMA : Les Chevaliers de la Gaule - Dieue-sur-Meuse




Cours d'eau / Plan d'eau : Canal de la Meuse

Commune(s) concernée(s) / Parcours : Génicourt et Dieue-sur-Meuse : Linéaire de 3080m en rive gauche



Légende :

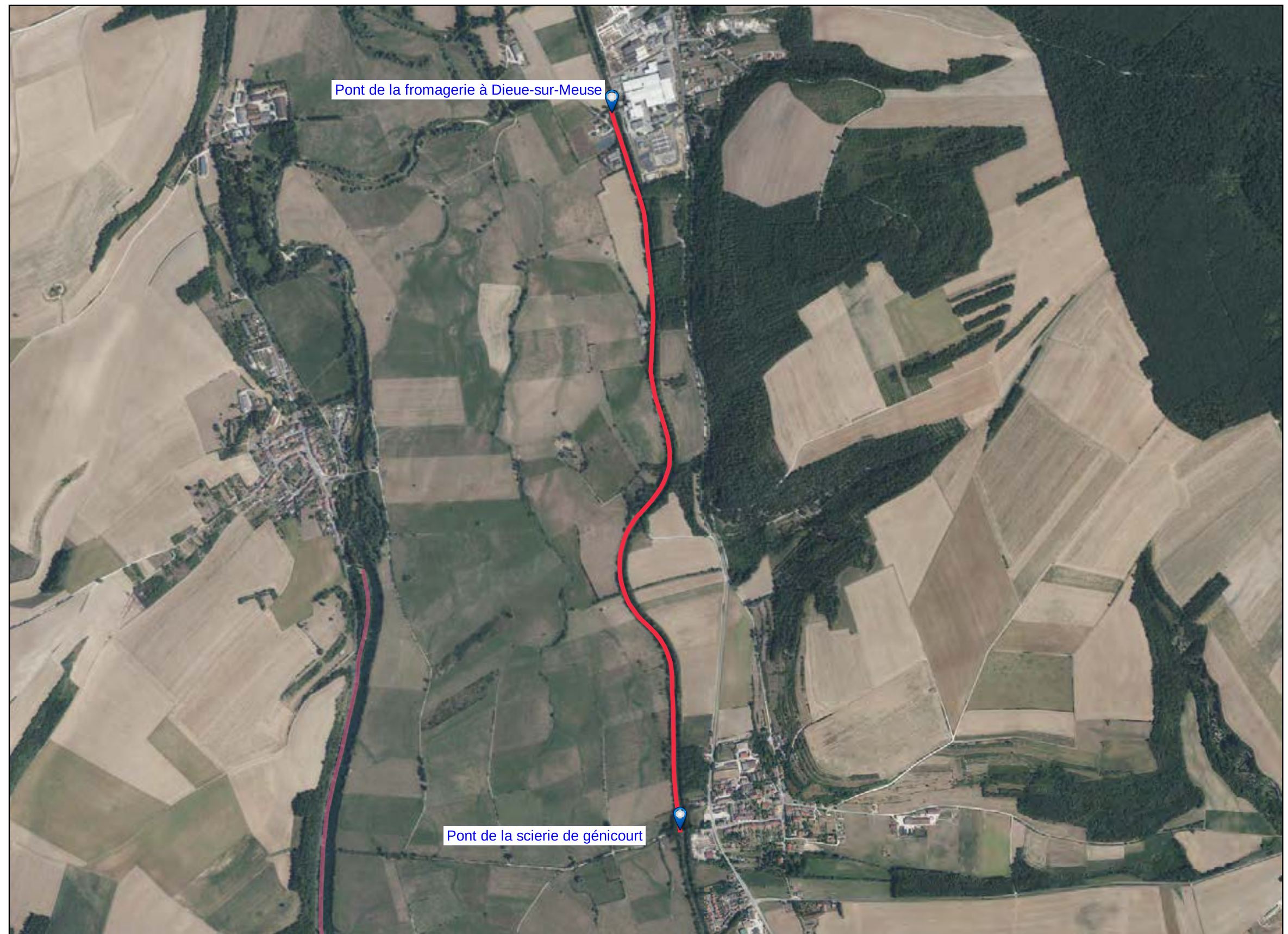
Pêche à la carpe de nuit :

-  Parcours concerné
-  Autre parcours
-  Limites de parcours

Référentiel :
© IGN - BD TOPO ® - 2024
© IGN - BD ORTHO ® 20cm – 2022

Données :
Arrêté Préfectoral n° : du

0 500 1 000 m



PARCOURS DE PÊCHE À LA CARPE DE NUIT N° 011

AAPPMA : Les Chevaliers de la Gaule - Dieue-sur-Meuse




Cours d'eau / Plan d'eau : Canal de la Meuse

Commune(s) concernée(s) / Parcours : Dieue-sur-Meuse et Haudainville : Linéaire de 2135m en rive gauche




Légende :

Pêche à la carpe de nuit :

-  Parcours concerné
-  Autre parcours
-  Limites de parcours

Référentiel :
© IGN - BD TOPO ® - 2024
© IGN - BD ORTHO ® 20cm – 2022

Données :
Arrêté Préfectoral n° : du

0 300 600 m




PARCOURS DE PÊCHE À LA CARPE DE NUIT N° 012

AAPPMA : FDPPMA 55




Cours d'eau / Plan d'eau : Ballastières du Val de Meuse

Commune(s) concernée(s) / Parcours : Ancemont




Légende :

Pêche à la carpe de nuit :

-  Parcours concerné
-  Autre parcours
-  Limites de parcours

Référentiel :
© IGN - BD TOPO ® - 2024
© IGN - BD ORTHO ® 20cm – 2022

Données :
Arrêté Préfectoral n° : du

0 80 160 m




PARCOURS DE PÊCHE À LA CARPE DE NUIT N° 013

AAPPMA : Le Goujon Lérouvillois - Lérouville




Cours d'eau / Plan d'eau : Meuse sauvage

Commune(s) concernée(s) / Parcours : Boncourt, lieu-dit "le Breuil" pour un linéaire de 200m en rive gauche




Légende :

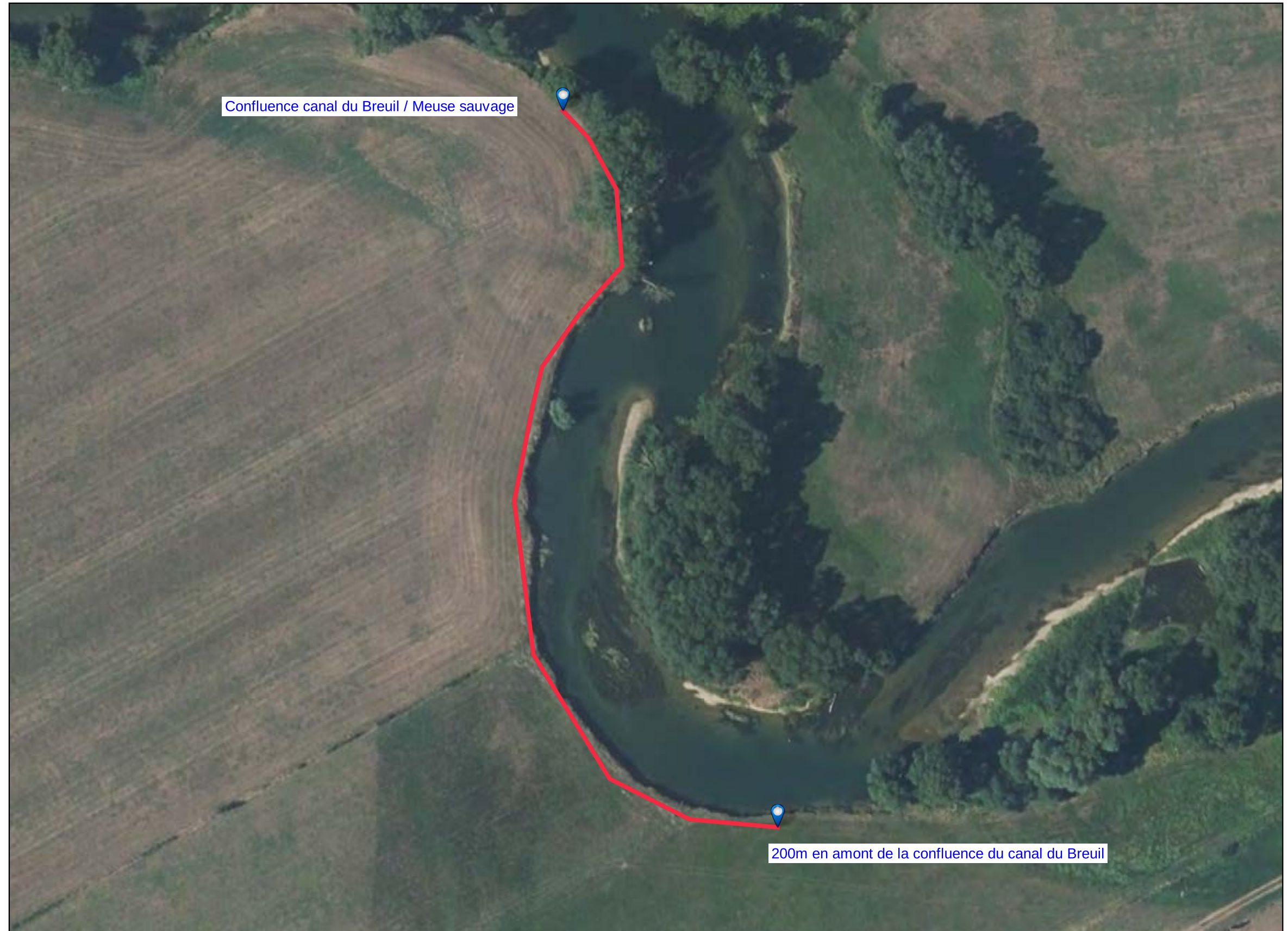
Pêche à la carpe de nuit :

-  Parcours concerné
-  Autre parcours
-  Limites de parcours

Référentiel :
© IGN - BD TOPO ® - 2024
© IGN - BD ORTHO ® 20cm – 2022

Données :
Arrêté Préfectoral n° : du

0 30 60 m




PARCOURS DE PÊCHE À LA CARPE DE NUIT N° 014

AAPPMA : Le Goujon Lérouvillois - Lérouville




Cours d'eau / Plan d'eau : Meuse sauvage

Commune(s) concernée(s) / Parcours : Pont sur Meuse pour un linéaire de 1685m en rive droite




Légende :

Pêche à la carpe de nuit :

-  Parcours concerné
-  Autre parcours
-  Limites de parcours

Référentiel :
© IGN - BD TOPO ® - 2024
© IGN - BD ORTHO ® 20cm – 2022

Données :
Arrêté Préfectoral n° : du

0 160 320 m




PARCOURS DE PÊCHE À LA CARPE DE NUIT N° 015

AAPPMA : Le Goujon Lérouvillois - Lérouville


Cours d'eau / Plan d'eau : Meuse sauvage

Commune(s) concernée(s) / Parcours : Lérouville / Pont sur Meuse pour un linéaire de 500m en rive gauche




Légende :

Pêche à la carpe de nuit :

- Parcours concerné
- Autre parcours
-  Limites de parcours

Référentiel :
© IGN - BD TOPO ® - 2024
© IGN - BD ORTHO ® 20cm – 2022





Données :
Arrêté Préfectoral n° : du

0 50 100 m




Légende :


Pêche à la carpe de nuit :

-  Parcours concerné
-  Autre parcours
-  Limites de parcours
-  Écluses

Référentiel :
© IGN - BD TOPO ® - 2024
© IGN - BD ORTHO ® 20cm – 2022

Données :
Arrêté Préfectoral n° : du

0 140 280 m



PARCOURS DE PÊCHE À LA CARPE DE NUIT N° 016

AAPPMA : Le Goujon Lérouvillois - Lérouville

Cours d'eau / Plan d'eau : Meuse sauvage

Commune(s) concernée(s) / Parcours : Bief n°7 pour un linéaire de 1341 m en rive droite



PARCOURS DE PÊCHE À LA CARPE DE NUIT N° 017

AAPPMA : La Linéenne des Pêcheurs à la ligne - Ligny-en-Barrois


Cours d'eau / Plan d'eau : Canal de la Marne au Rhin

Commune(s) concernée(s) / Parcours : Bief n°14 dit de St Amand sur Ornain pour un linéaire de 340m en rive gauche



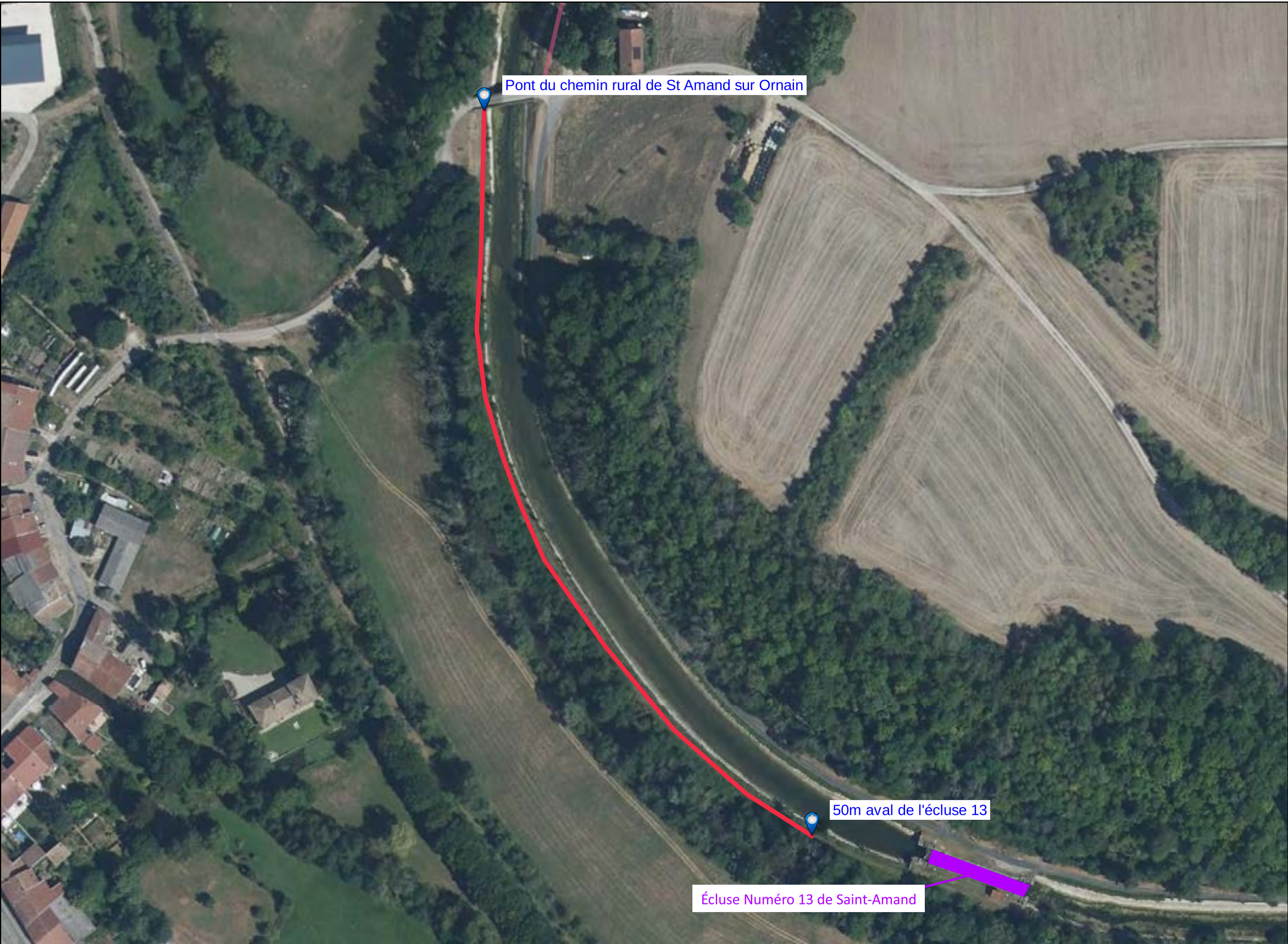
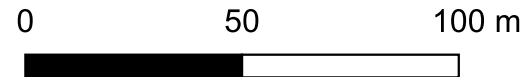
Légende :

Pêche à la carpe de nuit :

- Parcours concerné
- Autre parcours
-  Limites de parcours
- Écluses

Référentiel :
© IGN - BD TOPO ® - 2024
© IGN - BD ORTHO ® 20cm – 2022

Données :
Arrêté Préfectoral n° : du



PARCOURS DE PÊCHE À LA CARPE DE NUIT N° 018

AAPPMA : La Linéenne des Pêcheurs à la ligne - Ligny-en-Barrois





Cours d'eau / Plan d'eau : Canal de la Marne au Rhin

Commune(s) concernée(s) / Parcours : Bief n°14 dit de St Amand sur Ornain pour un linéaire de 1520m en rive droite



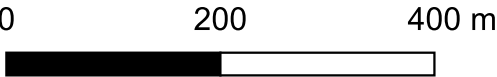
Légende :

Pêche à la carpe de nuit :

-  Parcours concerné
-  Autre parcours
-  Limites de parcours
-  Écluses

Référentiel :
© IGN - BD TOPO ® - 2024
© IGN - BD ORTHO ® 20cm – 2022

Données :
Arrêté Préfectoral n° : du



PARCOURS DE PÊCHE À LA CARPE DE NUIT N° 019

AAPPMA : La Linéenne des Pêcheurs à la ligne - Ligny-en-Barrois





Cours d'eau / Plan d'eau : Canal de la Marne au Rhin

Commune(s) concernée(s) / Parcours : Bief n°18 dit de la demi-lune pour un linéaire de 980m en rive gauche



Légende :

Pêche à la carpe de nuit :

-  Parcours concerné
-  Autre parcours
-  Limites de parcours
-  Écluses

Référentiel :
© IGN - BD TOPO ® - 2024
© IGN - BD ORTHO ® 20cm – 2022

Données :
Arrêté Préfectoral n° : du

0 100 200 m

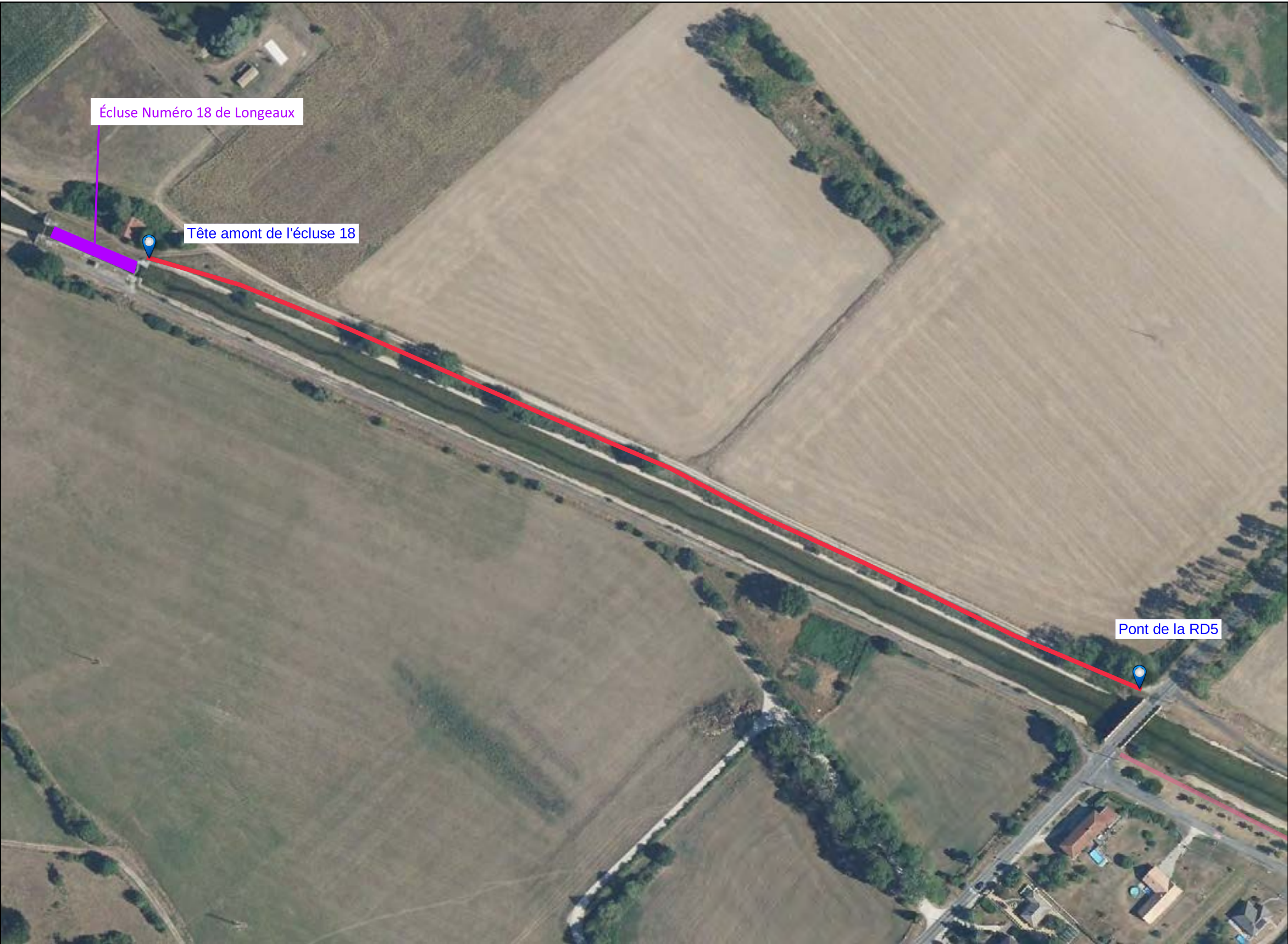



PARCOURS DE PÊCHE À LA CARPE DE NUIT N° 020

AAPPMA : La Linéenne des Pêcheurs à la ligne - Ligny-en-Barrois

Cours d'eau / Plan d'eau : Canal de la Marne au Rhin

Commune(s) concernée(s) / Parcours : Bief n°18 dit de la demi-lune pour un linéaire de 500m en rive droite



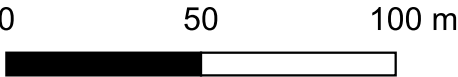
Légende :

Pêche à la carpe de nuit :

- Parcours concerné
- Autre parcours
- Limites de parcours
- Écluses

Référentiel :
© IGN - BD TOPO ® - 2024
© IGN - BD ORTHO ® 20cm – 2022

Données :
Arrêté Préfectoral n° : du



PARCOURS DE PÊCHE À LA CARPE DE NUIT N° 021

AAPPMA : La Linéenne des Pêcheurs à la ligne - Ligny-en-Barrois





Cours d'eau / Plan d'eau : Canal de la Marne au Rhin

Commune(s) concernée(s) / Parcours : Bief n°19 dit grand bief de Givrauval pour un linéaire de 1250m en rive droite



Légende :


Pêche à la carpe de nuit :

-  Parcours concerné
-  Autre parcours
-  Limites de parcours
-  Écluses

Référentiel :
© IGN - BD TOPO ® - 2024
© IGN - BD ORTHO ® 20cm – 2022

Données :
Arrêté Préfectoral n° : du





0 170 340 m






Légende :

Pêche à la carpe de nuit :

-  Parcours concerné
-  Autre parcours
-  Limites de parcours
-  Écluses

Référentiel :
© IGN - BD TOPO ® - 2024
© IGN - BD ORTHO ® 20cm – 2022

Données :
Arrêté Préfectoral n° : du

0 200 400 m


PARCOURS DE PÊCHE À LA CARPE DE NUIT N° 022

AAPPMA : La Linéenne des Pêcheurs à la ligne - Ligny-en-Barrois

Cours d'eau / Plan d'eau : Canal de la Marne au Rhin

Commune(s) concernée(s) / Parcours : Bief n°22 dit de la Herval pour un linéaire de 1290m en rive gauche



PARCOURS DE PÊCHE À LA CARPE DE NUIT N° 023

AAPPMA : La Linéenne des Pêcheurs à la ligne - Ligny-en-Barrois





Cours d'eau / Plan d'eau : Canal de la Marne au Rhin

Commune(s) concernée(s) / Parcours : Bief n°23 dit du port de Ligny pour un linéaire de 410m en rive droite




Légende :

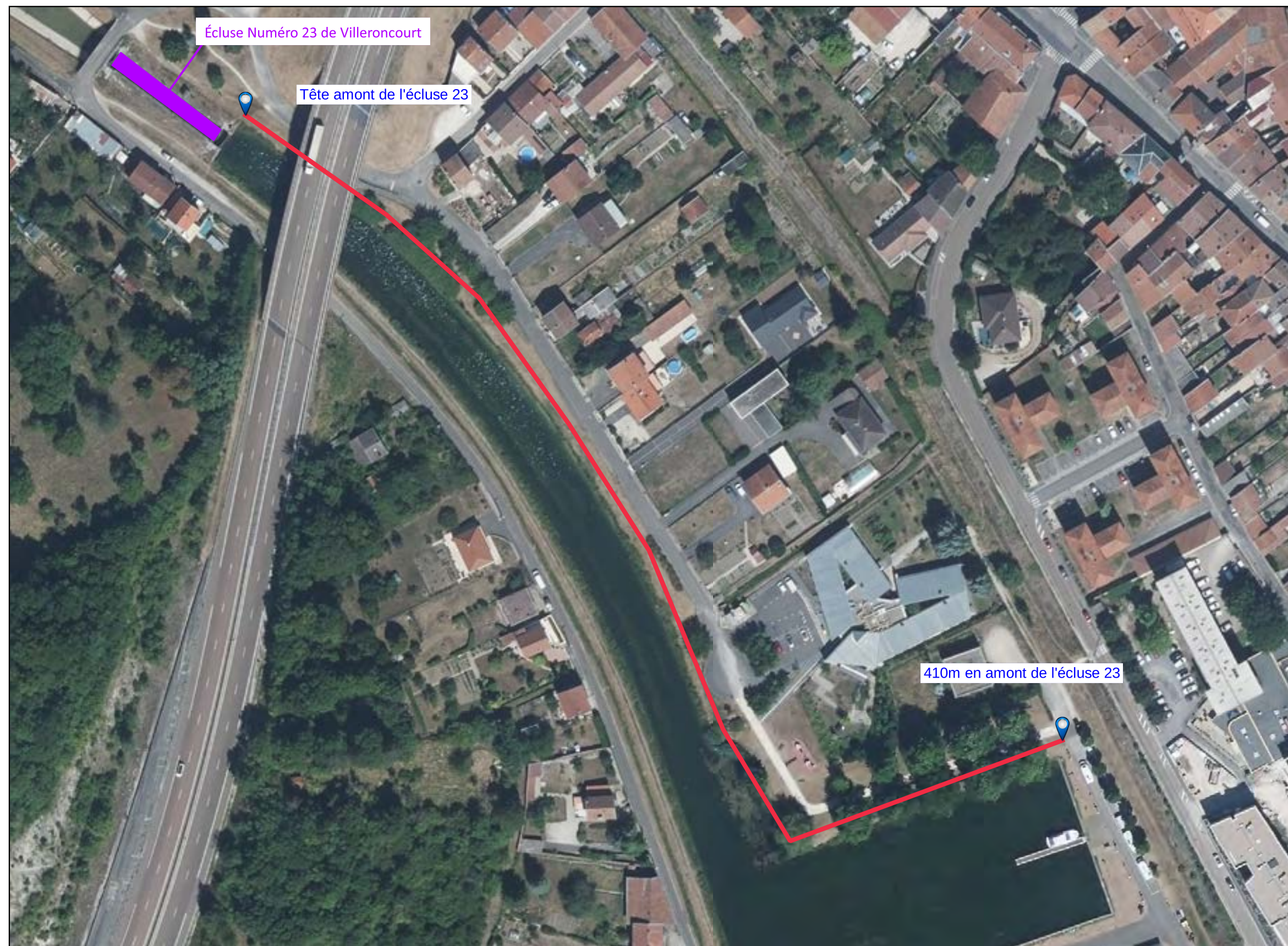
Pêche à la carpe de nuit :

-  Parcours concerné
-  Autre parcours
-  Limites de parcours
-  Écluses

Référentiel :
© IGN - BD TOPO ® - 2024
© IGN - BD ORTHO ® 20cm – 2022

Données :
Arrêté Préfectoral n° : du

0 40 80 m




PARCOURS DE PÊCHE À LA CARPE DE NUIT N° 024

AAPPMA : La Linéenne des Pêcheurs à la ligne - Ligny-en-Barrois





Cours d'eau / Plan d'eau : Canal de la Marne au Rhin

Commune(s) concernée(s) / Parcours : Bief n°25 dit de l'Ucalib pour un linéaire de 1260m en rive gauche



Légende :


Pêche à la carpe de nuit :

-  Parcours concerné
-  Autre parcours
-  Limites de parcours
-  Écluses

Référentiel :
© IGN - BD TOPO ® - 2024
© IGN - BD ORTHO ® 20cm - 2022

Données :
Arrêté Préfectoral n° : du

0 130 260 m





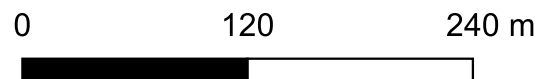
Légende :

Pêche à la carpe de nuit :

- Parcours concerné
- Autre parcours
- Limites de parcours

Référentiel :
© IGN - BD TOPO ® - 2024
© IGN - BD ORTHO ® 20cm – 2022

Données :
Arrêté Préfectoral n° : du



PARCOURS DE PÊCHE À LA CARPE DE NUIT N° 025

AAPPMA : Les Pêcheurs de Madine - Madine

Cours d'eau / Plan d'eau : Lac de Madine

Commune(s) concernée(s) / Parcours : Zone A : "Etang du Haut Chemin uniquement depuis le début du bois jusqu'à l'extrémité de la digue "des chevaliers" pour un linéaire d'environ 1000m (100m de la rive au maximum)



PARCOURS DE PÊCHE À LA CARPE DE NUIT N° 026

AAPPMA : Les Pêcheurs de Madine - Madine


Cours d'eau / Plan d'eau : Lac de Madine

Commune(s) concernée(s) / Parcours : Zone B : 1 poste à droite de l'école de voile et la rive sud de "l'île verte" pour un linéaire d'environ 700m (100m de la rive au maximum)



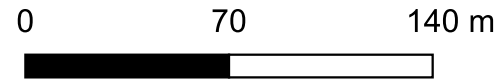
Légende :

Pêche à la carpe de nuit :

- Parcours concerné
- Autre parcours
-  Limites de parcours

Référentiel :
© IGN - BD TOPO ® - 2024
© IGN - BD ORTHO ® 20cm – 2022




Données :
Arrêté Préfectoral n° : du





Légende :

Pêche à la carpe de nuit :

-  Parcours concerné
-  Autre parcours
-  Limites de parcours

Référentiel :
© IGN - BD TOPO ® - 2024
© IGN - BD ORTHO ® 20cm – 2022

Données :
Arrêté Préfectoral n° : du



PARCOURS DE PÊCHE À LA CARPE DE NUIT N° 027

AAPPMA : Les Pêcheurs de Madine - Madine

Cours d'eau / Plan d'eau : Lac de Madine

Commune(s) concernée(s) / Parcours : Zone C : rive nord-est de l'île du Bois Gérard pour un linéaire d'environ 200m (100m de la rive au maximum)



PARCOURS DE PÊCHE À LA CARPE DE NUIT N° 028

AAPPMA : Les Pêcheurs de Madine - Madine




Cours d'eau / Plan d'eau : Lac de Madine

Commune(s) concernée(s) / Parcours : Zone D : 1 poste sur la presqu'île de la digue de "Marmont" et 2 postes sur le secteur de la digue de "Marmont" (100m de la rive au maximum)



Légende :

Pêche à la carpe de nuit :

-  Parcours concerné
-  Autre parcours
-  Limites de parcours

Référentiel :
© IGN - BD TOPO ® - 2024
© IGN - BD ORTHO ® 20cm – 2022

Données :
Arrêté Préfectoral n° : du



PARCOURS DE PÊCHE À LA CARPE DE NUIT N° 029

AAPPMA : L'Étoile de Montmédy - Montmédy




Cours d'eau / Plan d'eau : Chiers

Commune(s) concernée(s) / Parcours : Chauvency le Château, parcelle ZE0020 pour un linéaire de 750m en rive droite




Légende :

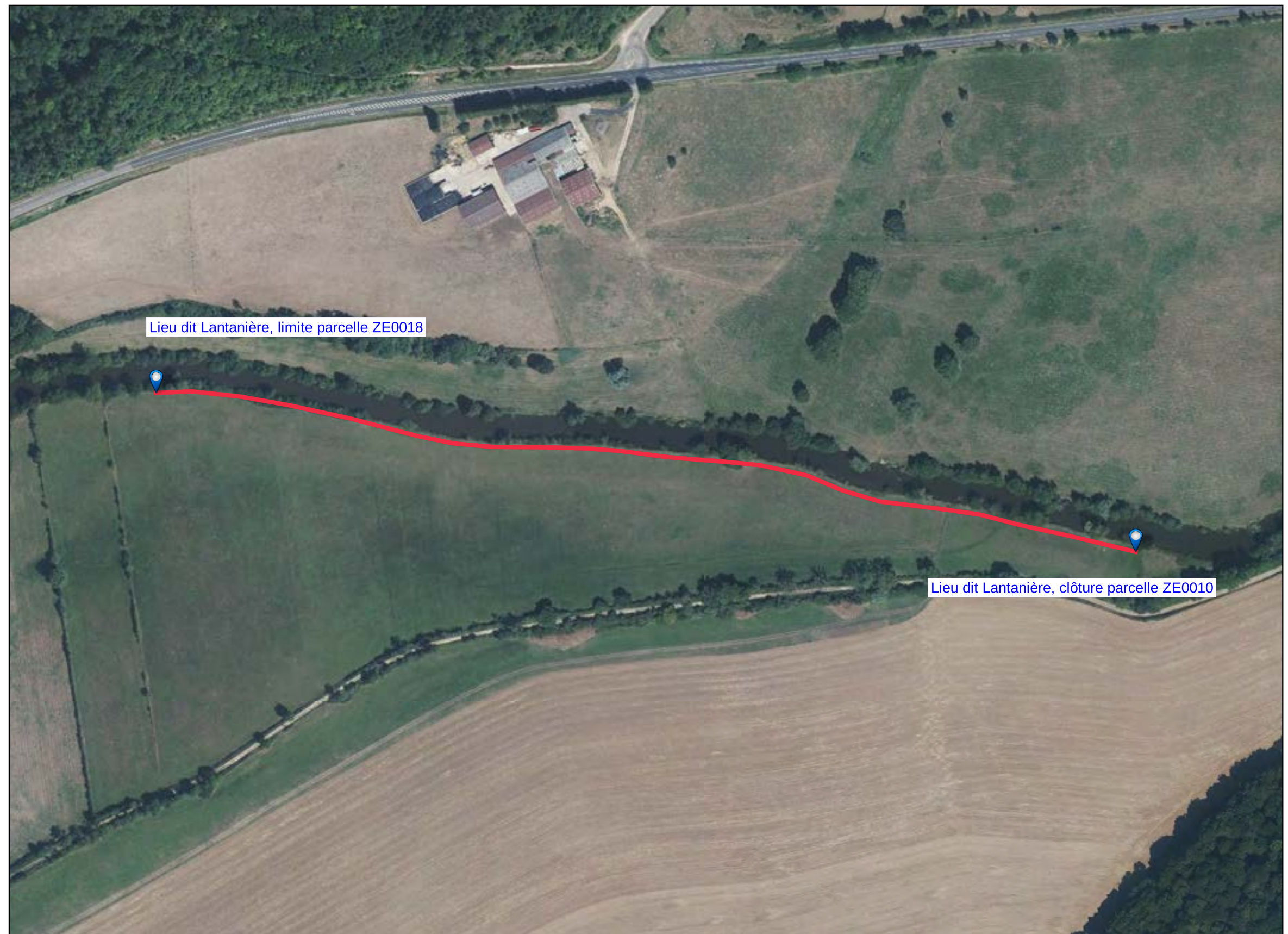
Pêche à la carpe de nuit :

-  Parcours concerné
-  Autre parcours
-  Limites de parcours

Référentiel :
© IGN - BD TOPO ® - 2024
© IGN - BD ORTHO ® 20cm - 2022

Données :
Arrêté Préfectoral n° : du

0 90 180 m




PARCOURS DE PÊCHE À LA CARPE DE NUIT N° 030

AAPPMA : La Carpe - Mouzay




Cours d'eau / Plan d'eau : Ballastières communales 3 et 4

Commune(s) concernée(s) / Parcours : Mouzay



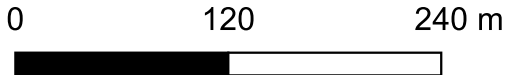
Légende :

Pêche à la carpe de nuit :

-  Parcours concerné
-  Autre parcours
-  Limites de parcours

Référentiel :
© IGN - BD TOPO ® - 2024
© IGN - BD ORTHO ® 20cm – 2022

Données :
Arrêté Préfectoral n° : du



PARCOURS DE PÊCHE À LA CARPE DE NUIT N° 031

AAPPMA : La Gaule d'Ourches/Foug/Sud Meusienne - Ourches




Cours d'eau / Plan d'eau : Meuse sauvage

Commune(s) concernée(s) / Parcours : Ourches/Meuse : linéaire de 570m en rive gauche




Légende :

Pêche à la carpe de nuit :

-  Parcours concerné
-  Autre parcours
-  Limites de parcours

Référentiel :
© IGN - BD TOPO ® - 2024
© IGN - BD ORTHO ® 20cm – 2022

Données :
Arrêté Préfectoral n° : du

0 60 120 m




PARCOURS DE PÊCHE À LA CARPE DE NUIT N° 032

AAPPMA : Le Goujon Perche - Sorcy-Pagny





Cours d'eau / Plan d'eau : Canal de la Meuse

Commune(s) concernée(s) / Parcours : Sorcy St Martin et Euville sur un linéaire de 7000m sur les 2 rives, à l'exception d'une zone de 50m en amont et aval des écluses




Légende :

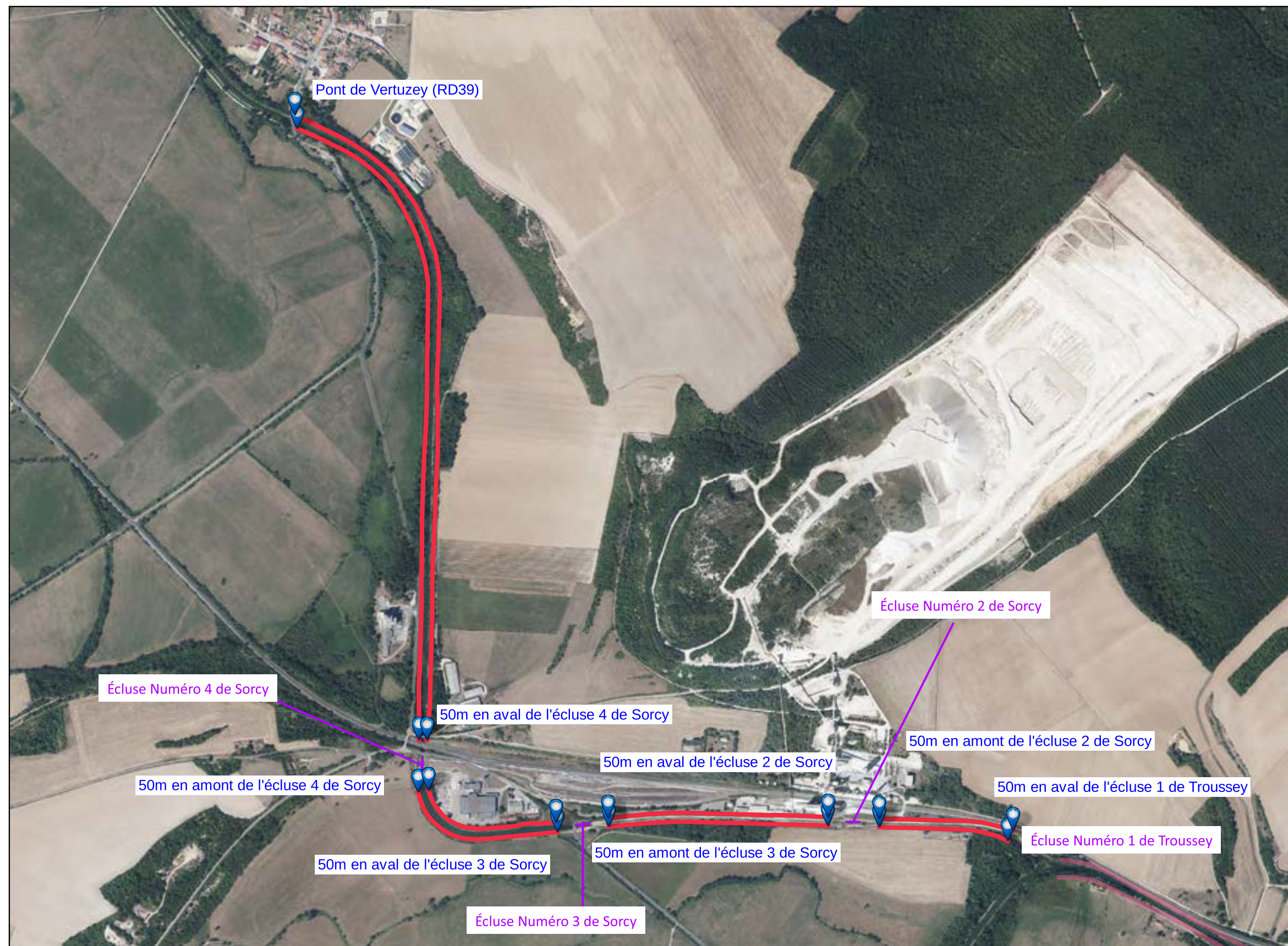
Pêche à la carpe de nuit :

-  Parcours concerné
-  Autre parcours
-  Limites de parcours
-  Écluses

Référentiel :
© IGN - BD TOPO ® - 2024
© IGN - BD ORTHO ® 20cm - 2022

Données :
Arrêté Préfectoral n° : du

0 360 720 m


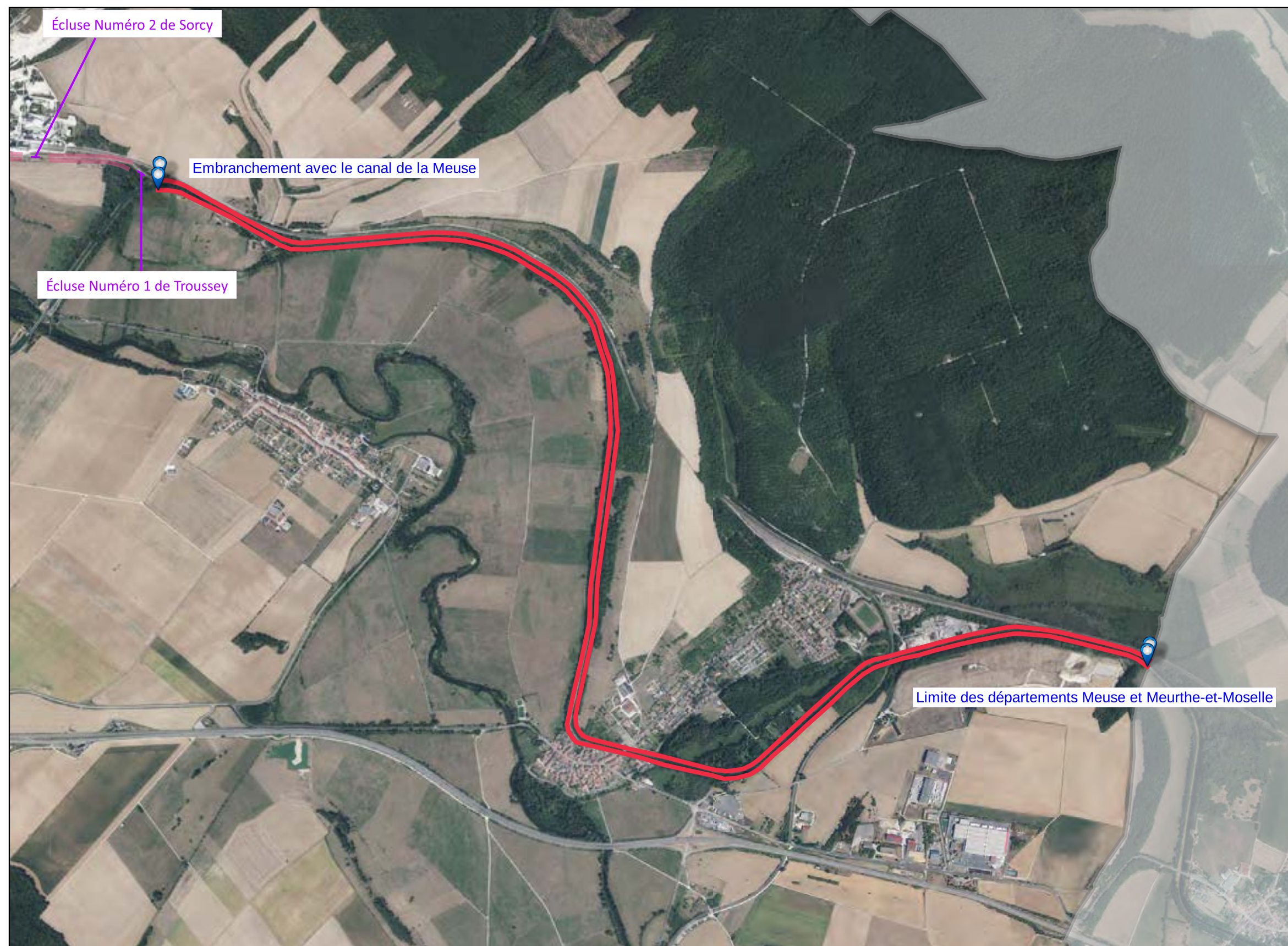


PARCOURS DE PÊCHE À LA CARPE DE NUIT N° 033

AAPPMA : Le Goujon Perche - Sorcy-Pagny





Cours d'eau / Plan d'eau : Canal de la Marne au Rhin

Commune(s) concernée(s) / Parcours : Pagny sur Meuse et Troussey sur un linéaire de 15100m (total des 2 rives)



Légende :

Pêche à la carpe de nuit :

-  Parcours concerné
-  Autre parcours
-  Limites de parcours
-  Écluses

Référentiel :
© IGN - BD TOPO ® - 2024
© IGN - BD ORTHO ® 20cm - 2022

Données :
Arrêté Préfectoral n° : du





0 600 1 200 m






Légende :

Pêche à la carpe de nuit :

-  Parcours concerné
-  Autre parcours
-  Limites de parcours
-  Écluses

Référentiel :
© IGN - BD TOPO ® - 2024
© IGN - BD ORTHO ® 20cm – 2022

Données :
Arrêté Préfectoral n° : du

0 160 320 m


PARCOURS DE PÊCHE À LA CARPE DE NUIT N° 034

AAPPMA : Le Gardon - Saint-Joire

Cours d'eau / Plan d'eau : Canal de la Marne au Rhin

Commune(s) concernée(s) / Parcours : Bief N°7 pour un linéaire de 2100m (total des 2 rives)



PARCOURS DE PÊCHE À LA CARPE DE NUIT N° 035

AAPPMA : Le Gardon - Saint-Joire





Cours d'eau / Plan d'eau : Canal de la Marne au Rhin

Commune(s) concernée(s) / Parcours : Bief N°8 pour un linéaire de 2200m (total des 2 rives)




Légende :

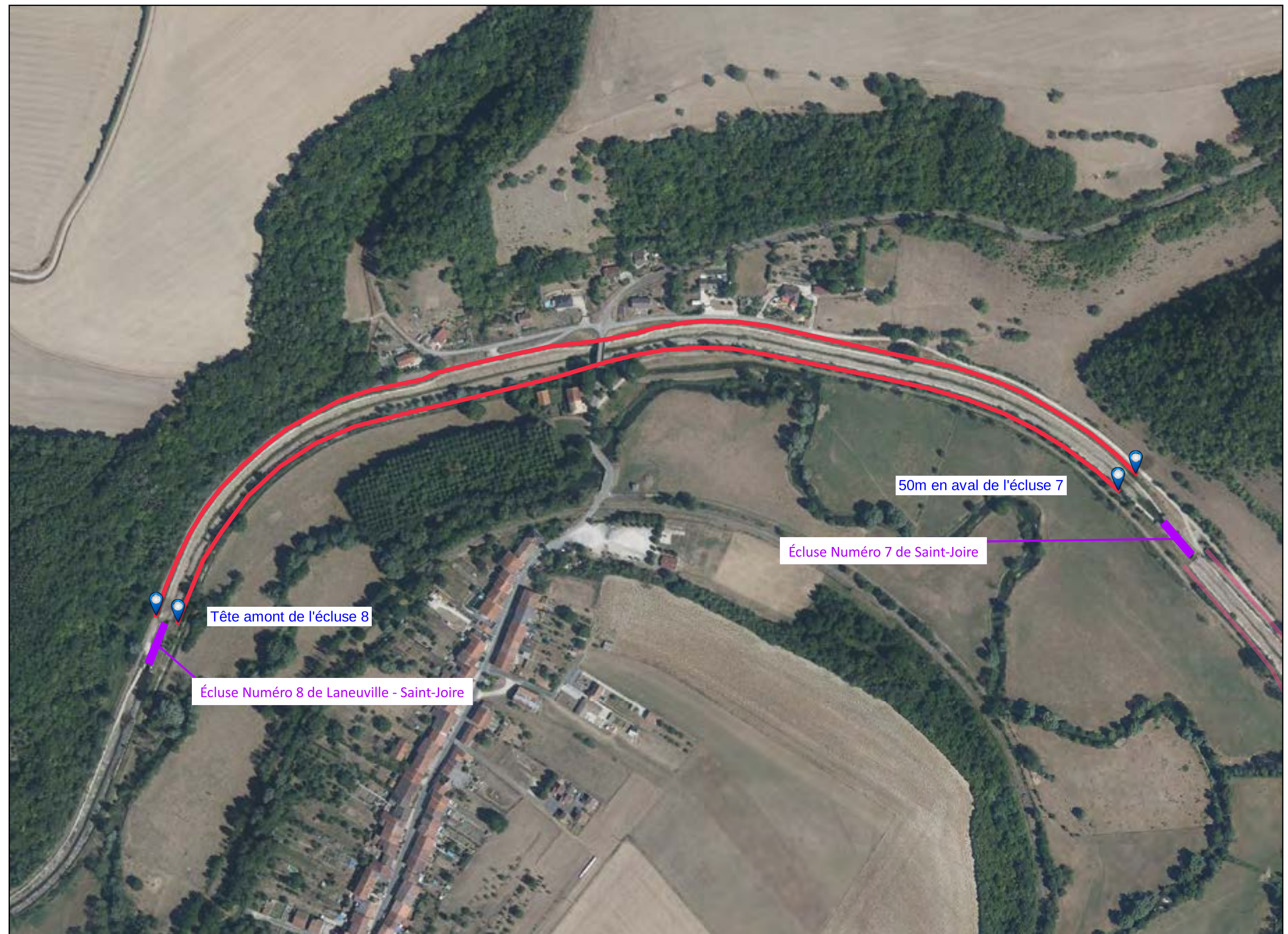
Pêche à la carpe de nuit :

-  Parcours concerné
-  Autre parcours
-  Limites de parcours
-  Écluses

Référentiel :
© IGN - BD TOPO ® - 2024
© IGN - BD ORTHO ® 20cm - 2022

Données :
Arrêté Préfectoral n° : du

0 120 240 m




PARCOURS DE PÊCHE À LA CARPE DE NUIT N° 036

AAPPMA : Le Gardon - Saint-Joire





Cours d'eau / Plan d'eau : Canal de la Marne au Rhin

Commune(s) concernée(s) / Parcours : Bief N°11 pour un linéaire de 1190m (total des 2 rives)




Légende :

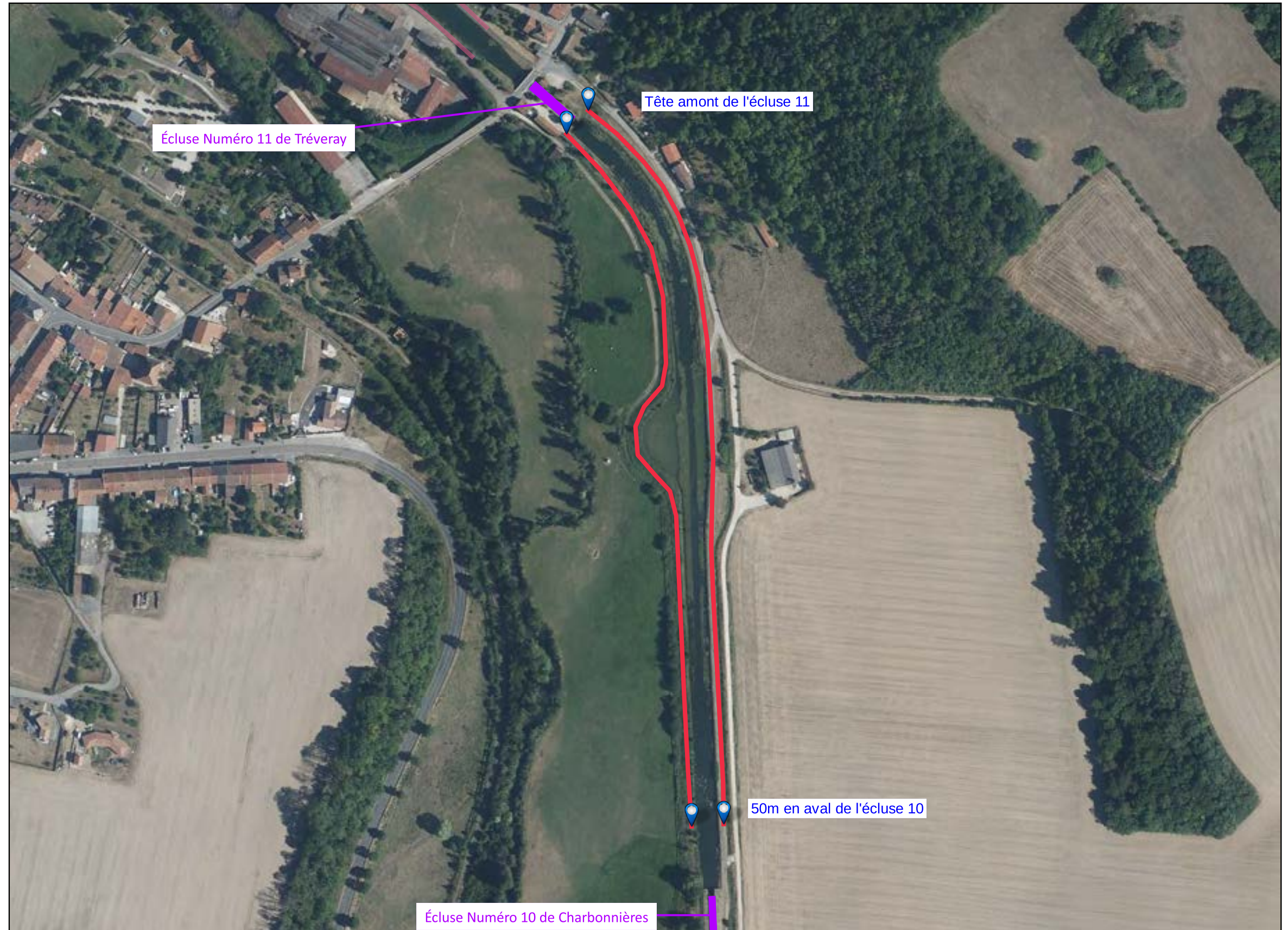
Pêche à la carpe de nuit :

-  Parcours concerné
-  Autre parcours
-  Limites de parcours
-  Écluses

Référentiel :
© IGN - BD TOPO ® - 2024
© IGN - BD ORTHO ® 20cm – 2022

Données :
Arrêté Préfectoral n° : du





0 90 180 m







Légende :

Pêche à la carpe de nuit :

-  Parcours concerné
-  Autre parcours
-  Limites de parcours
-  Écluses

Référentiel :
© IGN - BD TOPO ® - 2024
© IGN - BD ORTHO ® 20cm – 2022

Données :
Arrêté Préfectoral n° : du

0 140 280 m


PARCOURS DE PÊCHE À LA CARPE DE NUIT N° 037

AAPPMA : Le Gardon - Saint-Joire

Cours d'eau / Plan d'eau : Canal de la Marne au Rhin

Commune(s) concernée(s) / Parcours : Bief N°12 pour un linéaire de 2240m (total des 2 rives)



PARCOURS DE PÊCHE À LA CARPE DE NUIT N° 038

AAPPMA : AAPPMA du Centre Meuse - Saint-Mihiel - Lacroix





Cours d'eau / Plan d'eau : Meuse canalisée

Commune(s) concernée(s) / Parcours : St Mihiel : bief N°11 pour un linéaire de 3350m en rive gauche



Légende :

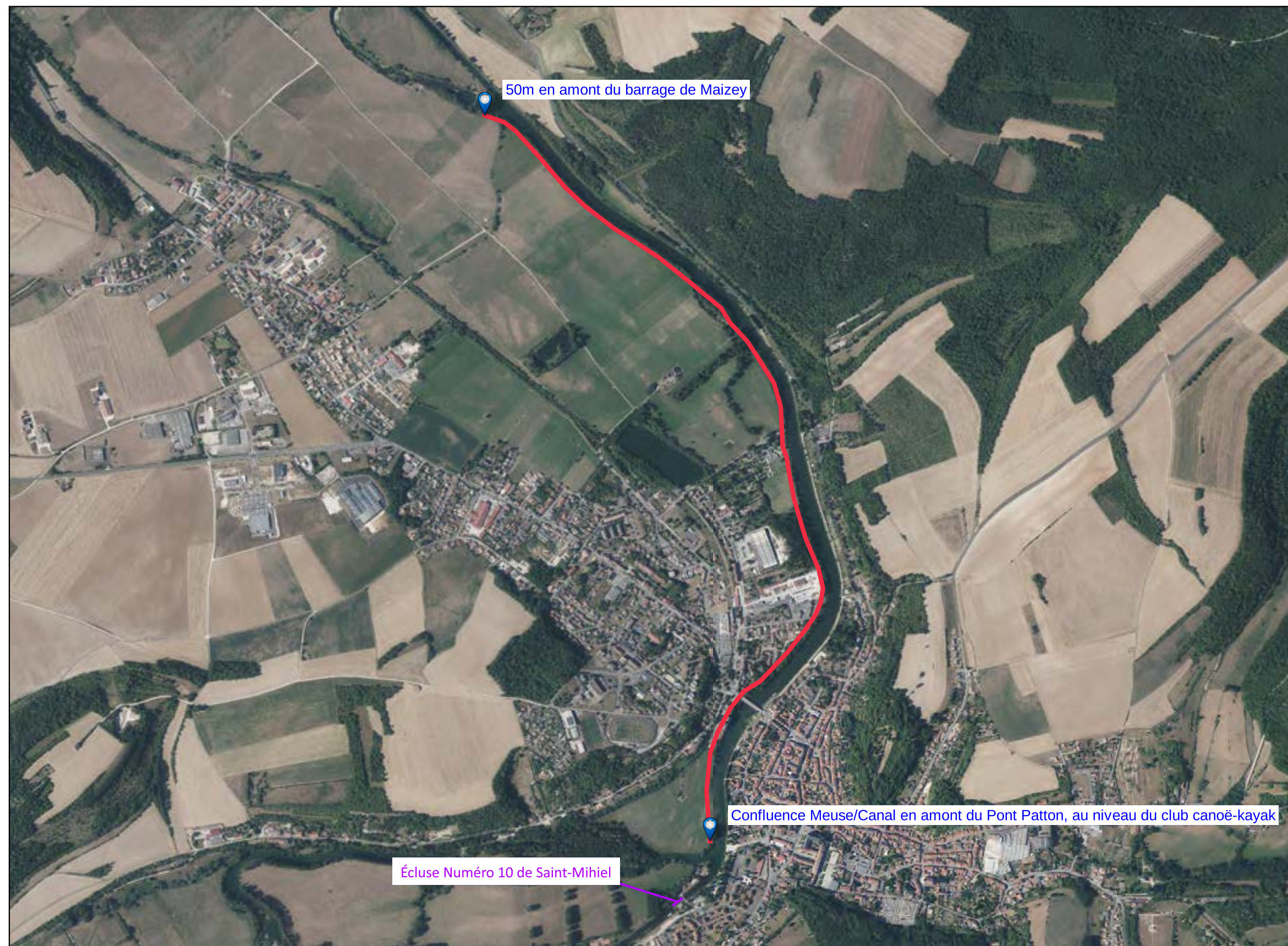
Pêche à la carpe de nuit :

-  Parcours concerné
-  Autre parcours
-  Limites de parcours
-  Écluses

Référentiel :
© IGN - BD TOPO ® - 2024
© IGN - BD ORTHO ® 20cm – 2022

Données :
Arrêté Préfectoral n° : du

0 400 800 m

PARCOURS DE PÊCHE À LA CARPE DE NUIT N° 039

AAPPMA : AAPPMA du Centre Meuse - Saint-Mihiel - Lacroix




Cours d'eau / Plan d'eau : Meuse canalisée

Commune(s) concernée(s) / Parcours : Kœur et Bislée : bief N°10 de St Mihiel pour un linéaire de 925m en rive gauche




Légende :

Pêche à la carpe de nuit :

-  Parcours concerné
-  Autre parcours
-  Limites de parcours

Référentiel :
© IGN - BD TOPO ® - 2024
© IGN - BD ORTHO ® 20cm – 2022

Données :
Arrêté Préfectoral n° : du

0 90 180 m




PARCOURS DE PÊCHE À LA CARPE DE NUIT N° 040

AAPPMA : AAPPMA du Centre Meuse - Saint-Mihiel - Lacroix




Cours d'eau / Plan d'eau : Canal de la Meuse

Commune(s) concernée(s) / Parcours : Sampigny : bief N°8 de Han sur Meuse pour un linéaire de 2430m en rive gauche




Légende :

Pêche à la carpe de nuit :

-  Parcours concerné
-  Autre parcours
-  Limites de parcours

Référentiel :
© IGN - BD TOPO ® - 2024
© IGN - BD ORTHO ® 20cm – 2022

Données :
Arrêté Préfectoral n° : du

0 380 760 m




PARCOURS DE PÊCHE À LA CARPE DE NUIT N° 041

AAPPMA : AAPPMA du Centre Meuse - Saint-Mihiel - Lacroix





Cours d'eau / Plan d'eau : Canal de la Meuse

Commune(s) concernée(s) / Parcours : Lacroix sur Meuse pour un linéaire de 375m en rive gauche



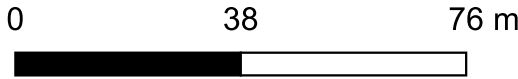
Légende :

Pêche à la carpe de nuit :

-  Parcours concerné
-  Autre parcours
-  Limites de parcours
-  Écluses

Référentiel :
© IGN - BD TOPO ® - 2024
© IGN - BD ORTHO ® 20cm – 2022

Données :
Arrêté Préfectoral n° : du



PARCOURS DE PÊCHE À LA CARPE DE NUIT N° 042

AAPPMA : Les Goujons – La Rossette - Stenay-Pouilly




Cours d'eau / Plan d'eau : Meuse canalisée

Commune(s) concernée(s) / Parcours : Bief N°34 pour un linéaire de 2350m en rive droite



Légende :


Pêche à la carpe de nuit :

-  Parcours concerné
-  Autre parcours
-  Limites de parcours

Référentiel :
© IGN - BD TOPO ® - 2024
© IGN - BD ORTHO ® 20cm – 2022

Données :
Arrêté Préfectoral n° : du

0 170 340 m



PARCOURS DE PÊCHE À LA CARPE DE NUIT N° 043

AAPPMA : Les Goujons – La Rossette - Stenay-Pouilly




Cours d'eau / Plan d'eau : Meuse sauvage

Commune(s) concernée(s) / Parcours : Luzy Saint Martin pour un linéaire de 1150m en rive gauche



Légende :


Pêche à la carpe de nuit :

-  Parcours concerné
-  Autre parcours
-  Limites de parcours

Référentiel :
© IGN - BD TOPO ® - 2024
© IGN - BD ORTHO ® 20cm – 2022

Données :
Arrêté Préfectoral n° : du

0 130 260 m



PARCOURS DE PÊCHE À LA CARPE DE NUIT N° 044

AAPPMA : Les Goujons – La Rossette - Stenay-Pouilly




Cours d'eau / Plan d'eau : Étang de la Dodanne

Commune(s) concernée(s) / Parcours : Stenay



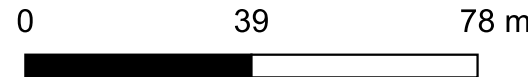
Légende :

Pêche à la carpe de nuit :

-  Parcours concerné
-  Autre parcours
-  Limites de parcours

Référentiel :
© IGN - BD TOPO ® - 2024
© IGN - BD ORTHO ® 20cm – 2022

Données :
Arrêté Préfectoral n° : du



PARCOURS DE PÊCHE À LA CARPE DE NUIT N° 045

AAPPMA : La Goujonnière Meusienne - Verdun





Cours d'eau / Plan d'eau : Meuse sauvage

Commune(s) concernée(s) / Parcours : Meuse sauvage pour un linéaire de 53800m (total des 2 rives)




Légende :

Pêche à la carpe de nuit :

-  Parcours concerné
-  Autre parcours
-  Limites de parcours
-  Écluses

Référentiel :
© IGN - BD TOPO ® - 2024
© IGN - BD ORTHO ® 20cm - 2022

Données :
Arrêté Préfectoral n° : du

0 1 800 3 600 m




PARCOURS DE PÊCHE À LA CARPE DE NUIT N° 046

AAPPMA : La Goujonnière Meusienne - Verdun


Cours d'eau / Plan d'eau : Étang du Wameau

Commune(s) concernée(s) / Parcours : Belleville sur Meuse : 4 zones autour de l'étang pour un linéaire de 1220m



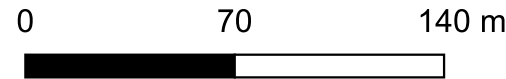
Légende :

Pêche à la carpe de nuit :

- Parcours concerné
- Autre parcours
-  Limites de parcours

Référentiel :
© IGN - BD TOPO ® - 2024
© IGN - BD ORTHO ® 20cm – 2022




Données :
Arrêté Préfectoral n° : du







Légende :

Pêche à la carpe de nuit :


-  Parcours concerné
-  Autre parcours
-  Limites de parcours

Étang du Pré l'Évêque (Verdun) :

-  Couloir de nage
-  Zone de baignade (200m)

Référentiel :
© IGN - BD TOPO ® - 2024
© IGN - BD ORTHO ® 20cm – 2022

Données :
Arrêté Préfectoral n° : du

0 70 140 m


PARCOURS DE PÊCHE À LA CARPE DE NUIT N° 047

AAPPMA : La Goujonnière Meusienne - Verdun

Cours d'eau / Plan d'eau : Étang du Pré l'Évêque

Commune(s) concernée(s) / Parcours : Verdun : Pourtour de l'étang pour un linéaire de 1200m, excepté couloir de nage toute l'année et zone de baignage (200m) du 1er juin au 31 août



PARCOURS DE PÊCHE À LA CARPE DE NUIT N° 048

AAPPMA : La Vandoise Vilosnoise - Vilosnes





Cours d'eau / Plan d'eau : Meuse canalisée

Commune(s) concernée(s) / Parcours : Consenvoye/Sivry sur Meuse : bief N°25 pour un linéaire de 2000m en rive gauche




Légende :

Pêche à la carpe de nuit :

-  Parcours concerné
-  Autre parcours
-  Limites de parcours
-  Écluses

Référentiel :
© IGN - BD TOPO ® - 2024
© IGN - BD ORTHO ® 20cm – 2022

Données :
Arrêté Préfectoral n° : du

0 300 600 m




PARCOURS DE PÊCHE À LA CARPE DE NUIT N° 049

AAPPMA : La Vandoise Vilosnoise - Vilosnes





Cours d'eau / Plan d'eau : Meuse canalisée

Commune(s) concernée(s) / Parcours : Consenvoye/Sivry sur Meuse : bief N°25 pour un linéaire de 2150m en rive droite



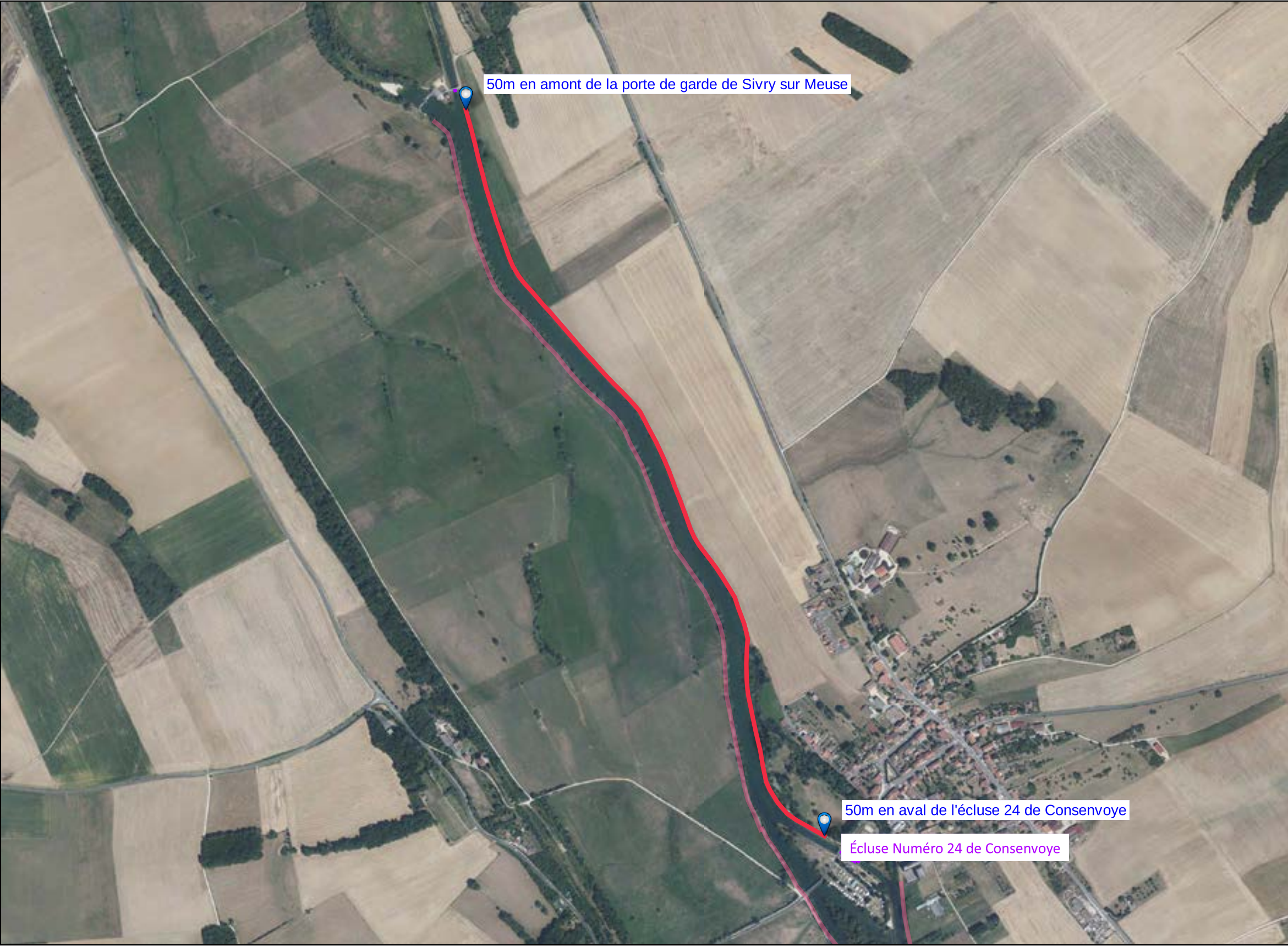
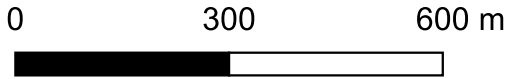
Légende :

Pêche à la carpe de nuit :

-  Parcours concerné
-  Autre parcours
-  Limites de parcours
-  Écluses

Référentiel :
© IGN - BD TOPO ® - 2024
© IGN - BD ORTHO ® 20cm – 2022

Données :
Arrêté Préfectoral n° : du



PARCOURS DE PÊCHE À LA CARPE DE NUIT N° 050

AAPPMA : La Vandoise Vilosnoise - Vilosnes





Cours d'eau / Plan d'eau : Meuse canalisée

Commune(s) concernée(s) / Parcours : Consenvoye pour des linéaires de 1570m en rive gauche et 2000m en rive droite



Légende :

Pêche à la carpe de nuit :

-  Parcours concerné
-  Autre parcours
-  Limites de parcours
-  Écluses

Référentiel :
© IGN - BD TOPO ® - 2024
© IGN - BD ORTHO ® 20cm – 2022

Données :
Arrêté Préfectoral n° : du

0 200 400 m




PARCOURS DE PÊCHE À LA CARPE DE NUIT N° 051

AAPPMA : La Vandoise Vilosnoise - Vilosnes




Cours d'eau / Plan d'eau : Meuse canalisée

Commune(s) concernée(s) / Parcours : Vilosnes pour un linéaire de 560m en rives droite et gauche




Légende :

Pêche à la carpe de nuit :

-  Parcours concerné
-  Autre parcours
-  Limites de parcours

Référentiel :
© IGN - BD TOPO ® - 2024
© IGN - BD ORTHO ® 20cm – 2022

Données :
Arrêté Préfectoral n° : du

0 60 120 m




PARCOURS DE PÊCHE À LA CARPE DE NUIT N° 052

AAPPMA : La Vandoise Vilosnoise - Vilosnes





Cours d'eau / Plan d'eau : Meuse sauvage

Commune(s) concernée(s) / Parcours : Consenvoye pour un linéaire de 550m en rive gauche




Légende :

Pêche à la carpe de nuit :

-  Parcours concerné
-  Autre parcours
-  Limites de parcours
-  Écluses

Référentiel :
© IGN - BD TOPO ® - 2024
© IGN - BD ORTHO ® 20cm – 2022

Données :
Arrêté Préfectoral n° : du

0 70 140 m




PARCOURS DE PÊCHE À LA CARPE DE NUIT N° 053

AAPPMA : La Vandoise Vilosnoise - Vilosnes





Cours d'eau / Plan d'eau : Meuse sauvage

Commune(s) concernée(s) / Parcours : Sivry sur Meuse pour des linéaires de 3350 m en rive gauche et 3260m en rive droite




Légende :

Pêche à la carpe de nuit :

-  Parcours concerné
-  Autre parcours
-  Limites de parcours
-  Écluses

Référentiel :
© IGN - BD TOPO ® - 2024
© IGN - BD ORTHO ® 20cm - 2022

Données :
Arrêté Préfectoral n° : du

0 490 980 m




PARCOURS DE PÊCHE À LA CARPE DE NUIT N° 054

AAPPMA : Le brochet de l'Othain - Saint-Jean-lès-Longuyon (54)




Cours d'eau / Plan d'eau : Plan d'eau de l'Othain

Commune(s) concernée(s) / Parcours : Plan d'eau de l'Othain pour un linéaire de 1000m



Légende :

Pêche à la carpe de nuit :

-  Parcours concerné
-  Autre parcours
-  Limites de parcours

Référentiel :
© IGN - BD TOPO ® - 2024
© IGN - BD ORTHO ® 20cm – 2022

Données :
Arrêté Préfectoral n° : du

